

КАРТА-ПЛАН ТЕРРИТОРИИ

Пояснительная записка

1. Сведения о территории выполнения комплексных кадастровых работ:

Российская Федерация, Ярцевский муниципальный округ Смоленской области, г. Ярцево, кадастровый квартал 67:25:0010420

(наименование субъекта Российской Федерации, муниципального образования, населенного пункта, уникальные учетные номера кадастровых кварталов, иные сведения, позволяющие определить местоположение территории, на которой выполняются комплексные кадастровые работы, например, наименование садоводческого или огороднического некоммерческого товарищества, гаражного кооператива, элемента планировочной структуры)

2. Основания выполнения комплексных кадастровых работ:

Наименование, дата и номер документа, на основании которого выполняются комплексные кадастровые работы:

Соглашением о предоставлении из федерального бюджета субсидий, в том числе грантов в форме субсидий, юридическим лицам, индивидуальным предпринимателям, а также физическим лицам № 321-20-2025-002 от 30 января 2025 г.

3. Дата подготовки карты-плана территории: 1 сентября 2025 г.

4. Сведения о заказчике(ах) комплексных кадастровых работ:

В отношении юридического лица, органа местного самоуправления муниципального района, муниципального округа или городского округа либо уполномоченного исполнительного органа государственной власти субъекта Российской Федерации:

полное или сокращенное (в случае, если имеется) наименование: Управление Росреестра по Смоленской области

основной государственный регистрационный номер: 1046758340507

идентификационный номер налогоплательщика: 6730055050

В отношении физического лица или представителя физических или юридических лиц:

фамилия, имя, отчество (последнее - при наличии): —

страховой номер индивидуального лицевого счета в системе обязательного пенсионного страхования Российской Федерации (СНИЛС): —

Наименование и реквизиты документа, подтверждающие полномочия представителя заказчика(ов) комплексных кадастровых работ:

—

Адрес электронной почты (для направления уведомления о результатах внесения сведений в Единый государственный реестр недвижимости):

—

5. Сведения об исполнителе комплексных кадастровых работ:

Полное или сокращенное (в случае, если имеется) наименование и адрес юридического лица, с которым заключен государственный или муниципальный контракт либо договор подряда на выполнение комплексных кадастровых работ:

Филиал ППК "Роскадастр" по Смоленской области, адрес: 214025, Смоленск г, Полтавская ул, Дом 8

Фамилия, имя, отчество кадастрового инженера (последнее - при наличии):

Аглиуллина Венера Рифгатовна

и основной государственный регистрационный номер кадастрового инженера индивидуального предпринимателя (ОГРНИП):

—

Страховой номер индивидуального лицевого счета в системе обязательного пенсионного страхования Российской Федерации (СНИЛС) кадастрового инженера:

108-200-921-08

Уникальный реестровый номер кадастрового инженера в реестре саморегулируемой организации кадастровых инженеров и дата внесения сведений о физическом лице в такой реестр:

А-1700, 5 июля 2016 г.

Полное или (в случае, если имеется) сокращенное наименование саморегулируемой организации кадастровых инженеров, членом которой является кадастровый инженер:

Ассоциация "Союз кадастровых инженеров"

Контактный телефон:

79872900307, 89053156360

Почтовый адрес и адрес электронной почты, по которым осуществляется связь с кадастровым инженером:

г. Казань, ул. Шуртыгина, д.3, помещение №21 (2 этаж), fvenera17@mail.ru

6. Перечень документов, использованных при подготовке карты-плана территории:

№ п/п	Реквизиты документа				
	Вид	Дата	Номер	Наименование	Иные сведения
1	2	3	4	5	6
1	ПРОЧИЕ, выдан: Публично-правовая компания «Роскадастр»	6 февраля 2024 г.	170-3166/2024-В	Выписка о пунктах государственной геодезической сети	—
2	Иной документ, выдан: Администрация муниципального образования «Ярцевский район» Смоленской области	26 мая 2023 г.	0697	Правила землепользования и застройки Ярцевского городского поселения Ярцевского района Смоленской области	—
3	Иной документ, выдан: Администрация муниципального образования «Ярцевский район» Смоленской области	26 мая 2023 г.	0697	Правила землепользования и застройки Ярцевского городского поселения Ярцевского района Смоленской области	Масштаб: 1:5000 Дата создания: 26 мая 2023 г.
4	Кадастровый план территории, выдан: Филиал публично-правовой компании "Роскадастр" по Смоленской области	28 августа 2025 г.	КУВИ-001/2025-164499557	Кадастровый план территории	—

7. Пояснения к карте-плану территории:

Пояснительная записка

Комплексные кадастровые работы были проведены на основании Соглашения о предоставлении из федерального бюджета субсидий, в том числе грантов в форме субсидий, юридическим лицам, индивидуальным предпринимателям, а также физическим лицам №321-20-2025-002 на территории Смоленской области от 30.01.2025г.

Правила землепользования и застройки Ярцевского городского поселения Ярцевского района Смоленской области утверждены постановлением Администрации муниципального образования «Ярцевский район» Смоленской области №0697 от 26.05.2023 г., информация размещена <https://fgistp.economy.gov.ru> и действуют в соответствии с положениями Закона Смоленской области от 10.06.2024 № 133-з.

Согласно части 3 статьи 42.8 Закона №221-ФЗ в ходе выполнения ККР о отношении кадастрового квартала 67:25:0010420 при уточнении местоположения границ земельных участков (в том числе в целях исправления реестровой ошибки в описании местоположения границ земельного участка) их площадь не уменьшалась более чем на 10%, увеличивалась не более чем на величину предельного минимального размера земельного участка, установленного ПЗЗ для определенных территориальных зон, не увеличивалась более чем на 10%, если предельный минимальный размер не установлен.

В Акте согласования указываются точки или части границ земельных участков, местоположение которых уточнено и подлежит согласованию согласно части 1 статьи 39 Федерального закона от 24.07.2007г №221-ФЗ. Если земельный участок граничит с землями, находящимися в государственной или муниципальной собственности (не с земельными участками), то согласование местоположения в отношении такой части границы согласно Закону о кадастре не проводится. Разъяснения приведены в Письме Министерства экономического развития РФ от 8 октября 2013 г. № ОГ-Д23-5470 «О подготовке межевого плана и проведении процедуры согласования местоположения границ земельного участка», а также в Письме Росреестра от 17.11.2020 №13-00408/20 «О согласовании местоположения границ земельных участков».

Сведения о кадастровом инженере:

1. Аглиуллина Венера Рифгатовна;
2. СНИЛС 108-200-921 08;
3. Номер регистрации в государственном реестре лиц, осуществляющих кадастровую деятельность: 20818;
4. Контактный телефон: 89053156360
5. Почтовый адрес и адрес электронной почты, по которым осуществляется связь с кадастровым инженером: РТ, г. Казань, ул. Шуртыгина, д. 3, помещение №21 (2 этаж); fvenera17@mail.ru;
6. Сокращенное наименование юридического лица, работником которого является кадастровый инженер: ООО «Центр экспертизы и кадастра», расположенное по адресу: РТ, г. Казань, ул. Шуртыгина, д. 3, помещение №21 (2 этаж);
7. Наименование саморегулируемой организации кадастровых инженеров, членом которой является кадастровый инженер: Ассоциация «Союз кадастровых инженеров», номер в государственном реестре саморегулируемых организаций кадастровых инженеров №001 от 05.07.2016г, реестровый номер А-1700, дата включения кадастрового инженера в реестр членов Ассоциации СКИ 07.11.2017г.;
8. Номер и дата заключения договора на выполнение кадастровых работ: Договора субподряда на выполнение комплексных кадастровых работ от «12» марта 2024г.

Сведения о пунктах геодезической сети и средствах измерений								
1. Сведения о пунктах геодезической сети:								
№ п/п	Вид геодезической сети	Название пункта геодезической сети и тип знака	Система координат пункта геодезической сети	Координаты пункта, м		Дата обследования 6 февраля 2024 г.		
						Сведения о состоянии		
				X	Y	наружного знака пункта	центра пункта	марки центра пункта
1	2	3	4	5	6	7	8	9
1	Геодезическая сеть сгущения. 3	Городок, сигн., 23.000 м, 1, б/№	МСК-67, зона 1	493 153,30	1 266 105,17	Утрачен	Не обнаружен	Не обнаружен
2	Астрономо-геодезическая сеть. 2	Вышегор, сигн., 33.600 м, 1, б/№		493 438,27	1 271 686,46		Сохранился	
3	Геодезическая сеть сгущения. 3	Пронькино П, сигн., 23.900 м, 1, б/№		487 807,17	1 266 179,35	Не обнаружен	Не обнаружен	
2. Сведения об использованных средствах измерений:								
№ п/п	Наименование и обозначение типа средства измерений - прибора (инструмента, аппаратуры)		Заводской или серийный номер средства измерений		Реквизиты свидетельства о поверке прибора (инструмента, аппаратуры) и (или) срок действия поверки			
1	2		3		4			
1	Аппаратура геодезическая спутниковая PrinCe i30		3491933		№С-ГФК/30-08-2024/366349251 от 30.08.2024г.			
2	Аппаратура геодезическая спутниковая PrinCe i50		3656338		№С-ГКФ/08-02-2024/315262809 от 08.02.2024г.			

Сведения об уточняемых земельных участках

1. Сведения о характерных точках границ уточняемого земельного участка с кадастровым номером _____ : Система координат _____ Зона № _____							
Обоз- начение харак- терных точек границ	Координаты, м				Метод определения координат	Формулы, примененные для расчета средней квадратической погрешности определения координат характерных точек границ (Mt), с подставленными в такие формулы значениями и итоговые (вычисленные) значения Mt, м	Описание закрепления точки
	содержатся в Едином государственном реестре недвижимости		определены в результате выполнения комплексных кадастровых работ				
	X	Y	X	Y			
1	2	3	4	5	6	7	8
2. Сведения о частях границ уточняемого земельного участка с кадастровым номером _____ :							
Обозначение части границ		Горизонтальное проложение (S), м	Описание прохождения части границ	Сведения о согласовании местоположения границ (согласовано/спорное)			
от т.	до т.						
1	2	3	4	5			
3. Сведения о характеристиках уточняемого земельного участка с кадастровым номером _____ :							
№ п/п	Наименование характеристики земельного участка			Значение характеристики			
1	2			3			
1.	Адрес земельного участка						
1.1.	Сведения о местоположении земельного участка (при отсутствии адреса) в структурированном в соответствии с федеральной информационной адресной системой виде						
1.2.	Дополнительные сведения о местоположении земельного участка						
2.	Площадь земельного участка ± величина погрешности определения (вычисления) площади ($P \pm \Delta P$), м ²						
3.	Формула, примененная для вычисления предельной погрешности определения площади земельного участка, с подставленными значениями и итоговые (вычисленные) значения						
4.	Площадь земельного участка согласно сведениям Единого государственного реестра недвижимости (Ркад), м ²						
5.	Оценка расхождения Р и Ркад ($P - P_{кад}$), м ²						

1	2	3
6.	Предельный минимальный и максимальный размеры земельного участка (Рмин и Рмакс), м ²	
7.	Вид (виды) разрешенного использования	
7.1.	Дополнительные сведения об использовании земельного участка	
8.	Кадастровый или иной государственный учетный номер (инвентарный) здания, сооружения, объекта незавершенного строительства, расположенного на земельном участке	
9.	Сведения о земельных участках (землях общего пользования, территории общего пользования), посредством которых обеспечивается доступ	
10.	Иные сведения	
4. Пояснения к сведениям об уточняемом земельном участке с кадастровым номером _____:		
1.		

Сведения об образуемых земельных участках

1. Сведения о характерных точках границ образуемого земельного участка _____ : <div style="text-align: right;">обозначение земельного участка</div>					
Система координат _____				Зона № _____	
Обоз- начение харак- терных точек границ	Координаты, м		Метод определения координат	Формулы, примененные для расчета средней квадратической погрешности определения координат характерных точек границ (Mt), с подставленными в такие формулы значениями и итоговые (вычисленные) значения Mt, м	Описание закрепления точки
	X	Y			
1	2	3	4	5	6
2. Сведения о частях границ образуемого земельного участка _____ : <div style="text-align: right;">обозначение земельного участка</div>					
Обозначение части границ		Горизонтальное проложение (S), м	Описание прохождения части границ	Сведения о согласовании местоположения границ (согласовано/спорное)	
от т.	до т.				
1	2	3	4	5	
3. Сведения о характеристиках образуемого земельного участка _____ : <div style="text-align: right;">обозначение земельного участка</div>					
№ п/п	Наименование характеристики земельного участка		Значение характеристики		
1	2		3		
1.	Адрес земельного участка				
1.1.	Сведения о местоположении земельного участка (при отсутствии адреса) в структурированном в соответствии с федеральной информационной адресной системой виде				
1.2.	Дополнительные сведения о местоположении земельного участка				
2.	Категория земель				
3.	Вид (виды) разрешенного использования				
3.1.	Дополнительные сведения об использовании земельного участка				
4.	Реестровый номер границ территориальной зоны или в случае отсутствия такого реестрового номера ее индивидуальное обозначение (вид, тип, номер, индекс)				
5.	Площадь земельного участка ± величина погрешности определения (вычисления) площади ($P \pm \Delta P$), м²				

1	2	3
6.	Формула, примененная для вычисления предельной погрешности определения площади земельного участка, с подставленными значениями и итоговые (вычисленные) значения	
7.	Предельный минимальный и максимальный размеры земельного участка (Рмин) и (Рмакс), м²	
8.	Кадастровый или иной государственный учетный номер (инвентарный) объекта недвижимости, расположенного на образуемом земельном участке	
9.	Кадастровые номера исходных земельных участков	
9.1.	Кадастровый номер входящего в состав земельного участка, представляющего собой единое землепользование (номер контура многоконтурного земельного участка), преобразование которого осуществляется	
9.2.	Кадастровые номера земельных участков, исключаемых из состава измененного (исходного) земельного участка, представляющего собой единое землепользование	
9.3.	Кадастровый или иной государственный учетный номер (инвентарный) объекта недвижимости, расположенного на измененном земельном участке	
10.	Условный номер земельного участка	
11.	Учетный номер проекта межевания территории	
12.	Дополнительные сведения об образовании земельного участка	
13.	Сведения о земельных участках (землях общего пользования, территории общего пользования), посредством которых обеспечивается доступ	
14.	Иные сведения	
4. Пояснения к сведениям об образуемом земельном участке _____ :		
_____ обозначение земельного участка		
1.		

Сведения об уточняемых земельных участках, необходимые для исправления реестровых ошибок в сведениях о местоположении их границ								
1. Сведения о характерных точках границ уточняемого земельного участка с кадастровым номером					67:25:0010420:229			:
Система координат				МСК-67, зона 1		Зона № 1		
Обозначение характерных точек границ	Координаты, м				Метод определения координат	Формулы, примененные для расчета средней квадратической погрешности определения координат характерных точек границ (Mt), с подставленными в такие формулы значениями и итоговые (вычисленные) значения Mt, м	Описание закрепления точки	
	содержатся в Едином государственном реестре недвижимости		определены в результате выполнения комплексных кадастровых работ					
	X	Y	X	Y				
1	2	3	4	5	6	7	8	
1	493 413,18	1 267 511,95	493 413,18	1 267 511,95	—	0,10	—	
1	493 446,90	1 267 644,72	493 446,90	1 267 644,72				
2	493 431,78	1 267 649,10	493 431,78	1 267 649,10				
3	493 430,06	1 267 642,95	493 430,06	1 267 642,95				
4	493 433,65	1 267 641,87	493 433,65	1 267 641,87				
5	493 401,66	1 267 516,48	493 401,66	1 267 516,48				
1	493 413,18	1 267 511,95	493 413,18	1 267 511,95				
2. Сведения о частях границ уточняемого земельного участка с кадастровым номером					67:25:0010420:229			:
Обозначение части границ		Горизонтальное проложение (S), м	Описание прохождения части границ	Сведения о согласовании местоположения границ (согласовано/спорное)				
от т.	до т.							
1	2	3	4	5				
1	1	136,99	—	согласовано				
1	2	15,74						
2	3	6,39						
3	4	3,75						
4	5	129,41						
5	1	12,38						
3. Сведения о характеристиках уточняемого земельного участка с кадастровым номером					67:25:0010420:229			:
№ п/п	Наименование характеристики			Значение характеристики				
1	2			3				

1	2	3
1.	Адрес земельного участка	Российская Федерация, Смоленская область, Ярцевский район, Ярцевское городское поселение, г. Ярцево, ул. Восточная, 1-а
1.1.	Сведения о местоположении земельного участка (при отсутствии адреса) в структурированном в соответствии с федеральной информационной адресной системой виде	—
1.2.	Дополнительные сведения о местоположении земельного участка	—
2.	Площадь земельного участка \pm величина погрешности определения (вычисления) площади ($P \pm \Delta P$), м ²	$1\,689 \pm 14,00$
3.	Формула, примененная для вычисления предельной погрешности определения площади земельного участка, с подставленными значениями и итоговые (вычисленные) значения	$3,5*0,10*\sqrt{(1\,689,00)} = 14$
4.	Площадь земельного участка согласно сведениям Единого государственного реестра недвижимости (Ркад), м ²	1 689,00
5.	Оценка расхождения Р и Ркад ($P - P_{\text{кад}}$), м ²	0
6.	Предельный минимальный и максимальный размеры земельного участка ($P_{\text{мин}}$ и $P_{\text{макс}}$), м ²	— —
7.	Кадастровый или иной государственный учетный номер (инвентарный) здания, сооружения, объекта незавершенного строительства, расположенного на земельном участке	—
8.	Вид (виды) разрешенного использования	Объекты дорожного сервиса (эксплуатация имущества административно-торгового здания с гостиничными номерами и охраняемой стоянкой автомобилей на 50 машиномест)
8.1.	Дополнительные сведения об использовании земельного участка	—
9.	Сведения о земельных участках (землях общего пользования, территории общего пользования), посредством которых обеспечивается доступ	—
10.	Иные сведения	—
4. Пояснения к сведениям об уточняемом земельном участке с кадастровым номером		67:25:0010420:229 :
1.	—	

1. Сведения о характерных точках границ уточняемого земельного участка с кадастровым номером

67:25:0010420:227

:

Система координат

МСК-67, зона 1

Зона №

1

Обоз- начение харак- терных точек границ	Координаты, м				Метод определения координат	Формулы, примененные для расчета средней квадратической погрешности определения координат характерных точек границ (Mt), с подставленными в такие формулы значениями и итоговые (вычисленные) значения Mt, м	Описание закрепления точки
	содержатся в Едином государственном реестре недвижимости		определены в результате выполнения комплексных кадастровых работ				
	X	Y	X	Y			
1	2	3	4	5	6	7	8
1	493 434,03	1 267 770,38	493 434,03	1 267 770,38	—	0,10	металлическая арматура
2	493 443,15	1 267 796,67	493 443,15	1 267 796,67			
3	493 448,98	1 267 813,47	493 448,98	1 267 813,47			
4	493 424,12	1 267 822,10	493 424,12	1 267 822,10			
5	493 409,17	1 267 779,00	493 409,17	1 267 779,00			
1	493 434,03	1 267 770,38	493 434,03	1 267 770,38			

2. Сведения о частях границ уточняемого земельного участка с кадастровым номером

67:25:0010420:227

:

Обозначение части границ		Горизонтальное проложение (S), м	Описание прохождения части границ	Сведения о согласовании местоположения границ (согласовано/спорное)
от т.	до т.			
1	2	3	4	5
1	2	27,83	—	согласовано
2	3	17,78		
3	4	26,32		
4	5	45,62		
5	1	26,31		

3. Сведения о характеристиках уточняемого земельного участка с кадастровым номером

67:25:0010420:227

:

№ п/п	Наименование характеристики	Значение характеристики
1	2	3

1	2	3
1.	Адрес земельного участка	Российская Федерация, Смоленская область, Ярцевский р-н, Ярцевское городское поселение, г. Ярцево, ул. ДРСУ, 3
1.1.	Сведения о местоположении земельного участка (при отсутствии адреса) в структурированном в соответствии с федеральной информационной адресной системой виде	—
1.2.	Дополнительные сведения о местоположении земельного участка	—
2.	Площадь земельного участка \pm величина погрешности определения (вычисления) площади ($P \pm \Delta P$), м ²	1 200 \pm 12,00
3.	Формула, примененная для вычисления предельной погрешности определения площади земельного участка, с подставленными значениями и итоговые (вычисленные) значения	$3,5 \cdot 0,10 \cdot \sqrt{(1\,200,00)} = 12$
4.	Площадь земельного участка согласно сведениям Единого государственного реестра недвижимости (Ркад), м ²	1 200,00
5.	Оценка расхождения Р и Ркад ($P - P_{\text{кад}}$), м ²	0
6.	Предельный минимальный и максимальный размеры земельного участка ($P_{\text{мин}}$ и $P_{\text{макс}}$), м ²	— —
7.	Кадастровый или иной государственный учетный номер (инвентарный) здания, сооружения, объекта незавершенного строительства, расположенного на земельном участке	—
8.	Вид (виды) разрешенного использования	для индивидуального жилищного строительства
8.1.	Дополнительные сведения об использовании земельного участка	—
9.	Сведения о земельных участках (землях общего пользования, территории общего пользования), посредством которых обеспечивается доступ	—
10.	Иные сведения	—
4. Пояснения к сведениям об уточняемом земельном участке с кадастровым номером		67:25:0010420:227 :
1.	—	

1. Сведения о характерных точках границ уточняемого земельного участка с кадастровым номером

67:25:0010420:103

:

Система координат

МСК-67, зона 1

Зона №

1

Обоз- начение харак- терных точек границ	Координаты, м				Метод определения координат	Формулы, примененные для расчета средней квадратической погрешности определения координат характерных точек границ (Mt), с подставленными в такие формулы значениями и итоговые (вычисленные) значения Mt, м	Описание закрепления точки
	содержатся в Едином государственном реестре недвижимости		определены в результате выполнения комплексных кадастровых работ				
	X	Y	X	Y			
1	2	3	4	5	6	7	8
н 5	493 382,55	1 267 523,99	493 382,55	1 267 523,99	—	0,10	—
н 4	493 388,94	1 267 549,26	493 388,94	1 267 549,26			
н 3	493 393,99	1 267 558,24	493 393,99	1 267 558,24			
н 2	493 396,21	1 267 572,91	493 396,21	1 267 572,91			
н 1	493 384,74	1 267 574,60	493 384,74	1 267 574,60			
н 6	493 366,62	1 267 577,25	493 366,62	1 267 577,25			
н 7	493 360,37	1 267 532,73	493 360,37	1 267 532,73			
18	493 361,07	1 267 532,43	493 361,07	1 267 532,43			
1	493 373,75	1 267 527,45	493 373,75	1 267 527,45			
н 5	493 382,55	1 267 523,99	493 382,55	1 267 523,99			

2. Сведения о частях границ уточняемого земельного участка с кадастровым номером

67:25:0010420:103

:

Обозначение части границ		Горизонтальное проложение (S), м	Описание прохождения части границ	Сведения о согласовании местоположения границ (согласовано/спорное)
от т.	до т.			
1	2	3	4	5
н 5	н 4	26,07	—	согласовано
н 4	н 3	10,30		
н 3	н 2	14,84		
н 2	н 1	11,59		
н 1	н 6	18,31		
н 6	н 7	44,96		
н 7	18	0,76		
18	1	13,62		
1	н 5	9,46		

3. Сведения о характеристиках уточняемого земельного участка с кадастровым номером 67:25:0010420:103 :		
№ п/п	Наименование характеристики	Значение характеристики
1	2	3
1.	Адрес земельного участка	—
1.1.	Сведения о местоположении земельного участка (при отсутствии адреса) в структурированном в соответствии с федеральной информационной адресной системой виде	215800, Российская Федерация, Смоленская область, Ярцевский р-н, Ярцево г, Восточная ул
1.2.	Дополнительные сведения о местоположении земельного участка	—
2.	Площадь земельного участка ± величина погрешности определения (вычисления) площади ($P \pm \Delta P$), м²	1 286 ± 13,00
3.	Формула, примененная для вычисления предельной погрешности определения площади земельного участка, с подставленными значениями и итоговые (вычисленные) значения	$3,5*0,10*\sqrt{(1\ 286,00)} = 13$
4.	Площадь земельного участка согласно сведениям Единого государственного реестра недвижимости (Ркад), м²	1 286,00
5.	Оценка расхождения Р и Ркад ($P - P_{кад}$), м²	0
6.	Предельный минимальный и максимальный размеры земельного участка ($P_{мин}$ и $P_{макс}$), м²	— —
7.	Кадастровый или иной государственный учетный номер (инвентарный) здания, сооружения, объекта незавершенного строительства, расположенного на земельном участке	—
8.	Вид (виды) разрешенного использования	Под пунктом технического обслуживания автомашин, автозаправочной станцией №78, административно-торговым зданием
8.1.	Дополнительные сведения об использовании земельного участка	—
9.	Сведения о земельных участках (землях общего пользования, территории общего пользования), посредством которых обеспечивается доступ	—
10.	Иные сведения	—
4. Пояснения к сведениям об уточняемом земельном участке с кадастровым номером 67:25:0010420:103 :		
1.	—	

1. Сведения о характерных точках границ уточняемого земельного участка с кадастровым номером					67:25:0010420:102		
Система координат		МСК-67, зона 1			Зона № 1		
Обоз- начение харак- терных точек границ	Координаты, м				Метод определения координат	Формулы, примененные для расчета средней квадратической погрешности определения координат характерных точек границ (Mt), с подставленными в такие формулы значениями и итоговые (вычисленные) значения Mt, м	Описание закрепления точки
	содержатся в Едином государственном реестре недвижимости		определены в результате выполнения комплексных кадастровых работ				
	X	Y	X	Y			
1	2	3	4	5	6	7	8
н 7	493 360,37	1 267 532,73	493 360,37	1 267 532,73	—	0,10	—
н 6	493 366,62	1 267 577,25	493 366,62	1 267 577,25			
н 1	493 384,74	1 267 574,60	493 384,74	1 267 574,60			
4	493 397,79	1 267 629,63	493 397,79	1 267 629,63			
5	493 350,46	1 267 641,58	493 350,46	1 267 641,58			
6	493 341,69	1 267 636,74	493 341,69	1 267 636,74			
7	493 324,88	1 267 641,23	493 324,88	1 267 641,23			
8	493 322,95	1 267 641,73	493 322,95	1 267 641,73			
9	493 319,86	1 267 630,13	493 319,86	1 267 630,13			
10	493 318,21	1 267 630,58	493 318,21	1 267 630,58			
11	493 316,40	1 267 622,83	493 316,40	1 267 622,83			
12	493 314,06	1 267 613,37	493 314,06	1 267 613,37			
13	493 311,26	1 267 602,11	493 311,26	1 267 602,11			
14	493 301,07	1 267 605,80	493 301,07	1 267 605,80			
15	493 291,37	1 267 581,16	493 291,37	1 267 581,16			
16	493 286,61	1 267 569,06	493 286,61	1 267 569,06			
17	493 324,31	1 267 548,08	493 324,31	1 267 548,08			
н 7	493 360,37	1 267 532,73	493 360,37	1 267 532,73			
2. Сведения о частях границ уточняемого земельного участка с кадастровым номером					67:25:0010420:102		
Обозначение части границ		Горизонтальное проложение (S), м	Описание прохождения части границ	Сведения о согласовании местоположения границ (согласовано/спорное)			
от т.	до т.						
1	2	3	4	5			
н 7	н 6	44,96	—	согласовано			

1	2	3	4	5
н 6	н 1	18,31	—	согласовано
н 1	4	56,56		
4	5	48,82		
5	6	10,02		
6	7	17,40		
7	8	1,99		
8	9	12,00		
9	10	1,71		
10	11	7,96		
11	12	9,75		
12	13	11,60		
13	14	10,84		
14	15	26,48		
15	16	13,00		
16	17	43,14		
17	н 7	39,19		

3. Сведения о характеристиках уточняемого земельного участка с кадастровым номером 67:25:0010420:102 :

№ п/п	Наименование характеристики	Значение характеристики
1	2	3
1.	Адрес земельного участка	—
1.1.	Сведения о местоположении земельного участка (при отсутствии адреса) в структурированном в соответствии с федеральной информационной адресной системой виде	215800, Российская Федерация, Смоленская область, Ярцевский р-н, Ярцево г, Восточная ул
1.2.	Дополнительные сведения о местоположении земельного участка	—
2.	Площадь земельного участка ± величина погрешности определения (вычисления) площади ($P \pm \Delta P$), м²	$7\,297 \pm 30,00$
3.	Формула, примененная для вычисления предельной погрешности определения площади земельного участка, с подставленными значениями и итоговые (вычисленные) значения	$3,5*0,10*\sqrt{(7\,297,00)} = 30$
4.	Площадь земельного участка согласно сведениям Единого государственного реестра недвижимости (Ркад), м²	7 297,00
5.	Оценка расхождения Р и Ркад ($P - P_{кад}$), м²	0

1	2	3					
6.	Предельный минимальный и максимальный размеры земельного участка (Рмин и Рмакс), м²	— —					
7.	Кадастровый или иной государственный учетный номер (инвентарный) здания, сооружения, объекта незавершенного строительства, расположенного на земельном участке	—					
8.	Вид (виды) разрешенного использования	Под пунктом технического обслуживания автомашин, автозаправочной станцией №78, административно-торговым зданием					
8.1.	Дополнительные сведения об использовании земельного участка	—					
9.	Сведения о земельных участках (землях общего пользования, территории общего пользования), посредством которых обеспечивается доступ	—					
10.	Иные сведения	—					
4. Пояснения к сведениям об уточняемом земельном участке с кадастровым номером		67:25:0010420:102 :					
1.	—						
1. Сведения о характерных точках границ уточняемого земельного участка с кадастровым номером		67:25:0010420:101 :					
Система координат		МСК-67, зона 1		Зона № 1			
Обозначение характерных точек границ	Координаты, м				Метод определения координат	Формулы, примененные для расчета средней квадратической погрешности определения координат характерных точек границ (Mt), с подставленными в такие формулы значениями и итоговые (вычисленные) значения Mt, м	Описание закрепления точки
	содержатся в Едином государственном реестре недвижимости		определены в результате выполнения комплексных кадастровых работ				
	X	Y	X	Y			
1	2	3	4	5	6	7	8
5	493 401,66	1 267 516,48	493 401,66	1 267 516,48	—	0,10	—
4	493 433,65	1 267 641,87	493 433,65	1 267 641,87			
3	493 430,06	1 267 642,95	493 430,06	1 267 642,95			
4	493 431,77	1 267 649,09	493 431,77	1 267 649,09			
5	493 414,13	1 267 654,19	493 414,13	1 267 654,19			
6	493 407,52	1 267 627,18	493 407,52	1 267 627,18			
4	493 397,79	1 267 629,63	493 397,79	1 267 629,63			
н 1	493 384,74	1 267 574,60	493 384,74	1 267 574,60			
н 2	493 396,21	1 267 572,91	493 396,21	1 267 572,91			

1	2	3	4	5	6	7	8
н 3	493 393,99	1 267 558,24	493 393,99	1 267 558,24	—	0,10	—
н 4	493 388,94	1 267 549,26	493 388,94	1 267 549,26			
н 5	493 382,55	1 267 523,99	493 382,55	1 267 523,99			
5	493 401,66	1 267 516,48	493 401,66	1 267 516,48			

2. Сведения о частях границ уточняемого земельного участка с кадастровым номером 67:25:0010420:101 :

Обозначение части границ		Горизонтальное проложение (S), м	Описание прохождения части границ	Сведения о согласовании местоположения границ (согласовано/спорное)
от т.	до т.			
1	2	3	4	5
5	4	129,41	—	согласовано
4	3	3,75		
3	4	6,37		
4	5	18,36		
5	6	27,81		
6	4	10,03		
4	н 1	56,56		
н 1	н 2	11,59		
н 2	н 3	14,84		
н 3	н 4	10,30		
н 4	н 5	26,07		
н 5	5	20,53		

3. Сведения о характеристиках уточняемого земельного участка с кадастровым номером 67:25:0010420:101 :

№ п/п	Наименование характеристики	Значение характеристики
1	2	3
1.	Адрес земельного участка	—
1.1.	Сведения о местоположении земельного участка (при отсутствии адреса) в структурированном в соответствии с федеральной информационной адресной системой виде	215800, Российская Федерация, Смоленская область, Ярцевский р-н, Ярцево г, Восточная ул
1.2.	Дополнительные сведения о местоположении земельного участка	—
2.	Площадь земельного участка ± величина погрешности определения (вычисления) площади ($P \pm \Delta P$), м²	3 334 ± 20,00

1	2				3		
3.	Формула, примененная для вычисления предельной погрешности определения площади земельного участка, с подставленными значениями и итоговые (вычисленные) значения				3,5*0,10*√(3 334,00) = 20		
4.	Площадь земельного участка согласно сведениям Единого государственного реестра недвижимости (Ркад), м²				3 334,00		
5.	Оценка расхождения Р и Ркад (Р - Ркад), м²				0		
6.	Предельный минимальный и максимальный размеры земельного участка (Рмин и Рмакс), м²				— —		
7.	Кадастровый или иной государственный учетный номер (инвентарный) здания, сооружения, объекта незавершенного строительства, расположенного на земельном участке				—		
8.	Вид (виды) разрешенного использования				Под пунктом технического обслуживания автомашин, автозаправочной станцией №78, административно-торговым зданием		
8.1.	Дополнительные сведения об использовании земельного участка				—		
9.	Сведения о земельных участках (землях общего пользования, территории общего пользования), посредством которых обеспечивается доступ				—		
10.	Иные сведения				—		
4. Пояснения к сведениям об уточняемом земельном участке с кадастровым номером					67:25:0010420:101 :		
1.	—						
1. Сведения о характерных точках границ уточняемого земельного участка с кадастровым номером					67:25:0010420:100 :		
Система координат МСК-67, зона 1					Зона № 1		
Обозначение характерных точек границ	Координаты, м				Метод определения координат	Формулы, примененные для расчета средней квадратической погрешности определения координат характерных точек границ (Mt), с подставленными в такие формулы значениями и итоговые (вычисленные) значения Mt, м	Описание закрепления точки
	содержатся в Едином государственном реестре недвижимости		определены в результате выполнения комплексных кадастровых работ				
	X	Y	X	Y			
1	2	3	4	5	6	7	8
н 1	493 266,05	1 267 856,37	493 266,05	1 267 856,37	—	0,10	-
н 2	493 259,69	1 267 875,93	493 259,69	1 267 875,93			

1	2	3	4	5	6	7	8
н 3	493 247,55	1 267 890,28	493 247,55	1 267 890,28	—	0,10	-
н 4	493 223,93	1 267 909,07	493 223,93	1 267 909,07			
н 5	493 195,49	1 267 831,08	493 195,49	1 267 831,08			
6	493 251,68	1 267 815,54	493 251,68	1 267 815,54			
н 1	493 266,05	1 267 856,37	493 266,05	1 267 856,37			

2. Сведения о частях границ уточняемого земельного участка с кадастровым номером 67:25:0010420:100 :

Обозначение части границ		Горизонтальное проложение (S), м	Описание прохождения части границ	Сведения о согласовании местоположения границ (согласовано/спорное)
от т.	до т.			
1	2	3	4	5
н 1	н 2	20,57	—	согласовано
н 2	н 3	18,80		
н 3	н 4	30,18		
н 4	н 5	83,01		
н 5	6	58,30		
6	н 1	43,28		

3. Сведения о характеристиках уточняемого земельного участка с кадастровым номером 67:25:0010420:100 :

№ п/п	Наименование характеристики	Значение характеристики
1	2	3
1.	Адрес земельного участка	Российская Федерация, Смоленская область, Ярцевский район, г Ярцево, ул Восточная, 1г
1.1.	Сведения о местоположении земельного участка (при отсутствии адреса) в структурированном в соответствии с федеральной информационной адресной системой виде	—
1.2.	Дополнительные сведения о местоположении земельного участка	—
2.	Площадь земельного участка ± величина погрешности определения (вычисления) площади ($P \pm \Delta P$), м²	$3\,950 \pm 22,00$
3.	Формула, примененная для вычисления предельной погрешности определения площади земельного участка, с подставленными значениями и итоговые (вычисленные) значения	$3,5 \cdot 0,10 \cdot \sqrt{(3\,950,00)} = 22$
4.	Площадь земельного участка согласно сведениям Единого государственного реестра недвижимости (Ркад), м²	3 950,00
5.	Оценка расхождения Р и Ркад ($P - P_{\text{кад}}$), м²	0

1	2				3		
6.	Предельный минимальный и максимальный размеры земельного участка (Рмин и Рмакс), м²				— —		
7.	Кадастровый или иной государственный учетный номер (инвентарный) здания, сооружения, объекта незавершенного строительства, расположенного на земельном участке				—		
8.	Вид (виды) разрешенного использования				Склады		
8.1.	Дополнительные сведения об использовании земельного участка				—		
9.	Сведения о земельных участках (землях общего пользования, территории общего пользования), посредством которых обеспечивается доступ				—		
10.	Иные сведения				—		
4. Пояснения к сведениям об уточняемом земельном участке с кадастровым номером					67:25:0010420:100 :		
1.	—						
1. Сведения о характерных точках границ уточняемого земельного участка с кадастровым номером					67:25:0010420:91 :		
Система координат МСК-67, зона 1					Зона № 1		
Обозначение характерных точек границ	Координаты, м				Метод определения координат	Формулы, примененные для расчета средней квадратической погрешности определения координат характерных точек границ (Mt), с подставленными в такие формулы значениями и итоговые (вычисленные) значения Mt, м	Описание закрепления точки
	содержатся в Едином государственном реестре недвижимости		определены в результате выполнения комплексных кадастровых работ				
	X	Y	X	Y			
1	2	3	4	5	6	7	8
н 1	493 246,55	1 267 683,22	493 246,55	1 267 683,22	—	0,10	—
н 2	493 257,67	1 267 719,29	493 257,67	1 267 719,29			
н 3	493 256,71	1 267 719,57	493 256,71	1 267 719,57			
1	493 255,62	1 267 719,90	493 255,62	1 267 719,90			
2	493 254,18	1 267 720,33	493 254,18	1 267 720,33			
н 4	493 249,06	1 267 721,86	493 249,06	1 267 721,86			
3	493 247,68	1 267 722,27	493 247,68	1 267 722,27			
4	493 239,43	1 267 691,09	493 239,43	1 267 691,09			
н 5	493 238,09	1 267 685,97	493 238,09	1 267 685,97			
н 6	493 237,97	1 267 685,54	493 237,97	1 267 685,54			

1	2	3	4	5	6	7	8	
н 1	493 246,55	1 267 683,22	493 246,55	1 267 683,22	—	0,10	—	
2. Сведения о частях границ уточняемого земельного участка с кадастровым номером					67:25:0010420:91			:
Обозначение части границ		Горизонтальное проложение (S), м	Описание прохождения части границ	Сведения о согласовании местоположения границ (согласовано/спорное)				
от т.	до т.							
1	2	3	4	5				
н 1	н 2	37,75	—	согласовано				
н 2	н 3	1,00						
н 3	1	1,14						
1	2	1,50						
2	н 4	5,34						
н 4	3	1,44						
3	4	32,25						
4	н 5	5,29						
н 5	н 6	0,45						
н 6	н 1	8,89						
3. Сведения о характеристиках уточняемого земельного участка с кадастровым номером					67:25:0010420:91			:
№ п/п	Наименование характеристики			Значение характеристики				
1	2			3				
1.	Адрес земельного участка			—				
1.1.	Сведения о местоположении земельного участка (при отсутствии адреса) в структурированном в соответствии с федеральной информационной адресной системой виде			215800, Российская Федерация, Смоленская область				
1.2.	Дополнительные сведения о местоположении земельного участка			—				
2.	Площадь земельного участка ± величина погрешности определения (вычисления) площади (Р ± ΔР), м²			366 ± 7,00				
3.	Формула, примененная для вычисления предельной погрешности определения площади земельного участка, с подставленными значениями и итоговые (вычисленные) значения			3,5*0,10*√(366,00) = 7				
4.	Площадь земельного участка согласно сведениям Единого государственного реестра недвижимости (Ркад), м²			366,00				
5.	Оценка расхождения Р и Ркад (Р - Ркад), м²			0				

1	2				3		
6.	Предельный минимальный и максимальный размеры земельного участка (Рмин и Рмакс), м²				— —		
7.	Кадастровый или иной государственный учетный номер (инвентарный) здания, сооружения, объекта незавершенного строительства, расположенного на земельном участке				—		
8.	Вид (виды) разрешенного использования				под гараж на 9 боксов		
8.1.	Дополнительные сведения об использовании земельного участка				—		
9.	Сведения о земельных участках (землях общего пользования, территории общего пользования), посредством которых обеспечивается доступ				—		
10.	Иные сведения				—		
4. Пояснения к сведениям об уточняемом земельном участке с кадастровым номером					67:25:0010420:91 :		
1.	—						
1. Сведения о характерных точках границ уточняемого земельного участка с кадастровым номером					67:25:0010420:30 :		
Система координат МСК-67, зона 1					Зона № 1		
Обозначение характерных точек границ	Координаты, м				Метод определения координат	Формулы, примененные для расчета средней квадратической погрешности определения координат характерных точек границ (Mt), с подставленными в такие формулы значениями и итоговые (вычисленные) значения Mt, м	Описание закрепления точки
	содержатся в Едином государственном реестре недвижимости		определены в результате выполнения комплексных кадастровых работ				
	X	Y	X	Y			
1	2	3	4	5	6	7	8
14	493 301,07	1 267 605,80	493 301,07	1 267 605,80	—	0,10	—
303	493 311,26	1 267 602,10	493 311,26	1 267 602,10			
304	493 313,80	1 267 612,40	493 313,80	1 267 612,40			
305	493 302,21	1 267 615,60	493 302,21	1 267 615,60			
306	493 291,81	1 267 618,48	493 291,81	1 267 618,48			
307	493 290,70	1 267 618,79	493 290,70	1 267 618,79			
308	493 287,75	1 267 610,61	493 287,75	1 267 610,61			
14	493 301,07	1 267 605,80	493 301,07	1 267 605,80		0,10	

2. Сведения о частях границ уточняемого земельного участка с кадастровым номером				67:25:0010420:30		:
Обозначение части границ		Горизонтальное проложение (S), м	Описание прохождения части границ	Сведения о согласовании местоположения границ (согласовано/спорное)		
от т.	до т.					
1	2	3	4	5		
14	303	10,84	—	согласовано		
303	304	10,61				
304	305	12,02				
305	306	10,79				
306	307	1,15				
307	308	8,70				
308	14	14,16				
3. Сведения о характеристиках уточняемого земельного участка с кадастровым номером				67:25:0010420:30		:
№ п/п	Наименование характеристики		Значение характеристики			
1	2		3			
1.	Адрес земельного участка		—			
1.1.	Сведения о местоположении земельного участка (при отсутствии адреса) в структурированном в соответствии с федеральной информационной адресной системой виде		Российская Федерация, Смоленская область, Ярцевский р-н, Ярцево г, Восточная ул, д 5а			
1.2.	Дополнительные сведения о местоположении земельного участка		—			
2.	Площадь земельного участка ± величина погрешности определения (вычисления) площади (Р ± ΔР), м²		236 ± 5,00			
3.	Формула, примененная для вычисления предельной погрешности определения площади земельного участка, с подставленными значениями и итоговые (вычисленные) значения		3,5*0,10*√(236,00) = 5			
4.	Площадь земельного участка согласно сведениям Единого государственного реестра недвижимости (Ркад), м²		236,00			
5.	Оценка расхождения Р и Ркад (Р - Ркад), м²		0			
6.	Предельный минимальный и максимальный размеры земельного участка (Рмин и Рмакс), м²		— —			
7.	Кадастровый или иной государственный учетный номер (инвентарный) здания, сооружения, объекта незавершенного строительства, расположенного на земельном участке		—			
8.	Вид (виды) разрешенного использования		под незавершенным строительством зданием пристройки к котельной			

1	2				3		
8.1.	Дополнительные сведения об использовании земельного участка				—		
9.	Сведения о земельных участках (землях общего пользования, территории общего пользования), посредством которых обеспечивается доступ				—		
10.	Иные сведения				—		
4. Пояснения к сведениям об уточняемом земельном участке с кадастровым номером					67:25:0010420:30 :		
1.	—						
1. Сведения о характерных точках границ уточняемого земельного участка с кадастровым номером					67:25:0010420:28 :		
Система координат					МСК-67, зона 1 Зона № 1		
Обозначение характерных точек границ	Координаты, м				Метод определения координат	Формулы, примененные для расчета средней квадратической погрешности определения координат характерных точек границ (Mt), с подставленными в такие формулы значениями и итоговые (вычисленные) значения Mt, м	Описание закрепления точки
	содержатся в Едином государственном реестре недвижимости		определены в результате выполнения комплексных кадастровых работ				
	X	Y	X	Y			
1	2	3	4	5	6	7	8
1	493 254,30	1 267 593,41	493 254,30	1 267 593,41	—	0,10	—
2	493 259,35	1 267 612,74	493 259,35	1 267 612,74			
3	493 248,32	1 267 615,69	493 248,32	1 267 615,69			
4	493 243,15	1 267 596,40	493 243,15	1 267 596,40			
1	493 254,30	1 267 593,41	493 254,30	1 267 593,41			
2. Сведения о частях границ уточняемого земельного участка с кадастровым номером					67:25:0010420:28 :		
Обозначение части границ		Горизонтальное проложение (S), м	Описание прохождения части границ		Сведения о согласовании местоположения границ (согласовано/спорное)		
от т.	до т.						
1	2	3	4		5		
1	2	19,98	—		согласовано		
2	3	11,42					
3	4	19,97					
4	1	11,54					
3. Сведения о характеристиках уточняемого земельного участка с кадастровым номером					67:25:0010420:28 :		
№ п/п	Наименование характеристики				Значение характеристики		

1	2	3
1.	Адрес земельного участка	—
1.1.	Сведения о местоположении земельного участка (при отсутствии адреса) в структурированном в соответствии с федеральной информационной адресной системой виде	Российская Федерация, Смоленская область, Ярцевский р-н, Ярцевское городское поселение, Ярцево г, Восточная ул, з/у 7В
1.2.	Дополнительные сведения о местоположении земельного участка	—
2.	Площадь земельного участка \pm величина погрешности определения (вычисления) площади ($P \pm \Delta P$), м ²	$229 \pm 5,00$
3.	Формула, примененная для вычисления предельной погрешности определения площади земельного участка, с подставленными значениями и итоговые (вычисленные) значения	$3,5*0,10*\sqrt{(229,00)} = 5$
4.	Площадь земельного участка согласно сведениям Единого государственного реестра недвижимости (Ркад), м ²	229,00
5.	Оценка расхождения Р и Ркад ($P - P_{кад}$), м ²	0
6.	Предельный минимальный и максимальный размеры земельного участка ($P_{мин}$ и $P_{макс}$), м ²	— —
7.	Кадастровый или иной государственный учетный номер (инвентарный) здания, сооружения, объекта незавершенного строительства, расположенного на земельном участке	—
8.	Вид (виды) разрешенного использования	под станцию технического обслуживания на 2 поста (фундамент)
8.1.	Дополнительные сведения об использовании земельного участка	—
9.	Сведения о земельных участках (землях общего пользования, территории общего пользования), посредством которых обеспечивается доступ	—
10.	Иные сведения	—
4. Пояснения к сведениям об уточняемом земельном участке с кадастровым номером		67:25:0010420:28 :
1.	—	

1. Сведения о характерных точках границ уточняемого земельного участка с кадастровым номером

67:25:0010420:26

:

Система координат

МСК-67, зона 1

Зона №

1

Обоз- начение харак- терных точек границ	Координаты, м				Метод определения координат	Формулы, примененные для расчета средней квадратической погрешности определения координат характерных точек границ (Mt), с подставленными в такие формулы значениями и итоговые (вычисленные) значения Mt, м	Описание закрепления точки
	содержатся в Едином государственном реестре недвижимости		определены в результате выполнения комплексных кадастровых работ				
	X	Y	X	Y			
1	2	3	4	5	6	7	8
15	493 291,37	1 267 581,16	493 291,37	1 267 581,16	—	0,10	—
14	493 301,07	1 267 605,80	493 301,07	1 267 605,80			
314	493 284,72	1 267 611,70	493 284,72	1 267 611,70			
313	493 280,96	1 267 613,06	493 280,96	1 267 613,06			
312	493 279,29	1 267 613,66	493 279,29	1 267 613,66			
311	493 278,99	1 267 612,87	493 278,99	1 267 612,87			
310	493 277,55	1 267 609,13	493 277,55	1 267 609,13			
309	493 270,42	1 267 590,54	493 270,42	1 267 590,54			
15	493 291,37	1 267 581,16	493 291,37	1 267 581,16			
2. Сведения о частях границ уточняемого земельного участка с кадастровым номером						67:25:0010420:26	:
Обозначение части границ		Горизонтальное проложение (S), м	Описание прохождения части границ	Сведения о согласовании местоположения границ (согласовано/спорное)			
от т.	до т.						
1	2	3	4	5			
15	14	26,48	—	согласовано			
14	314	17,38					
314	313	4,00					
313	312	1,77					
312	311	0,85					
311	310	4,01					
310	309	19,91					
309	15	22,95					
3. Сведения о характеристиках уточняемого земельного участка с кадастровым номером						67:25:0010420:26	:
№ п/п	Наименование характеристики			Значение характеристики			

1	2	3
1.	Адрес земельного участка	—
1.1.	Сведения о местоположении земельного участка (при отсутствии адреса) в структурированном в соответствии с федеральной информационной адресной системой виде	215800, Российская Федерация, Смоленская область, Ярцевский р-н, Ярцево г, Восточная ул, д 5
1.2.	Дополнительные сведения о местоположении земельного участка	—
2.	Площадь земельного участка \pm величина погрешности определения (вычисления) площади ($P \pm \Delta P$), м ²	$590 \pm 9,00$
3.	Формула, примененная для вычисления предельной погрешности определения площади земельного участка, с подставленными значениями и итоговые (вычисленные) значения	$3,5*0,10*\sqrt{(590,00)} = 9$
4.	Площадь земельного участка согласно сведениям Единого государственного реестра недвижимости (Ркад), м ²	590,00
5.	Оценка расхождения Р и Ркад ($P - P_{кад}$), м ²	0
6.	Предельный минимальный и максимальный размеры земельного участка ($P_{мин}$ и $P_{макс}$), м ²	— —
7.	Кадастровый или иной государственный учетный номер (инвентарный) здания, сооружения, объекта незавершенного строительства, расположенного на земельном участке	—
8.	Вид (виды) разрешенного использования	Под павильон "Шиномонтаж" с пристройкой бытовых помещений незавершенный строительством (фундамент)
8.1.	Дополнительные сведения об использовании земельного участка	—
9.	Сведения о земельных участках (землях общего пользования, территории общего пользования), посредством которых обеспечивается доступ	—
10.	Иные сведения	—
4. Пояснения к сведениям об уточняемом земельном участке с кадастровым номером		67:25:0010420:26 :
1.	—	

1. Сведения о характерных точках границ уточняемого земельного участка с кадастровым номером67:25:0010420:25:

Система координатМСК-67, зона 1Зона №1

Обоз- начение харак- терных точек границ	Координаты, м				Метод определения координат	Формулы, примененные для расчета средней квадратической погрешности определения координат характерных точек границ (Mt), с подставленными в такие формулы значениями и итоговые (вычисленные) значения Mt, м	Описание закрепления точки
	содержатся в Едином государственном реестре недвижимости		определены в результате выполнения комплексных кадастровых работ				
	X	Y	X	Y			
1	2	3	4	5	6	7	8
86	493 242,89	1 267 625,67	493 242,89	1 267 625,67	—	0,30	—
87	493 248,41	1 267 644,90	493 248,41	1 267 644,90			
88	493 226,81	1 267 651,24	493 226,81	1 267 651,24			
20	493 222,15	1 267 633,62	493 222,15	1 267 633,62		0,10	
89	493 231,74	1 267 629,05	493 231,74	1 267 629,05		0,30	
90	493 237,45	1 267 626,86	493 237,45	1 267 626,86			
86	493 242,89	1 267 625,67	493 242,89	1 267 625,67			

2. Сведения о частях границ уточняемого земельного участка с кадастровым номером67:25:0010420:25:

Обозначение части границ		Горизонтальное проложение (S), м	Описание прохождения части границ	Сведения о согласовании местоположения границ (согласовано/спорное)
от т.	до т.			
1	2	3	4	5
86	87	20,01	—	согласовано
87	88	22,51		
88	20	18,23		
20	89	10,62		
89	90	6,12		
90	86	5,57		

3. Сведения о характеристиках уточняемого земельного участка с кадастровым номером67:25:0010420:25:

№ п/п	Наименование характеристики	Значение характеристики
1	2	3

1	2	3
1.	Адрес земельного участка	—
1.1.	Сведения о местоположении земельного участка (при отсутствии адреса) в структурированном в соответствии с федеральной информационной адресной системой виде	215800, Российская Федерация, Смоленская область, Ярцевский р-н, Ярцево г, Восточная ул, строен 7
1.2.	Дополнительные сведения о местоположении земельного участка	—
2.	Площадь земельного участка \pm величина погрешности определения (вычисления) площади ($P \pm \Delta P$), м ²	$438 \pm 7,00$
3.	Формула, примененная для вычисления предельной погрешности определения площади земельного участка, с подставленными значениями и итоговые (вычисленные) значения	$3,5*0,10*\sqrt{(438,00)} = 7$
4.	Площадь земельного участка согласно сведениям Единого государственного реестра недвижимости (Ркад), м ²	438,00
5.	Оценка расхождения Р и Ркад ($P - P_{кад}$), м ²	0
6.	Предельный минимальный и максимальный размеры земельного участка ($P_{мин}$ и $P_{макс}$), м ²	— —
7.	Кадастровый или иной государственный учетный номер (инвентарный) здания, сооружения, объекта незавершенного строительства, расположенного на земельном участке	—
8.	Вид (виды) разрешенного использования	Под зданием проходной
8.1.	Дополнительные сведения об использовании земельного участка	—
9.	Сведения о земельных участках (землях общего пользования, территории общего пользования), посредством которых обеспечивается доступ	—
10.	Иные сведения	—
4. Пояснения к сведениям об уточняемом земельном участке с кадастровым номером		67:25:0010420:25 :
1.	—	

1. Сведения о характерных точках границ уточняемого земельного участка с кадастровым номером

67:25:0010420:24

:

Система координат

МСК-67, зона 1

Зона №

1

Обоз- начение харак- терных точек границ	Координаты, м				Метод определения координат	Формулы, примененные для расчета средней квадратической погрешности определения координат характерных точек границ (Mt), с подставленными в такие формулы значениями и итоговые (вычисленные) значения Mt, м	Описание закрепления точки
	содержатся в Едином государственном реестре недвижимости		определены в результате выполнения комплексных кадастровых работ				
	X	Y	X	Y			
1	2	3	4	5	6	7	8
316	493 438,91	1 267 759,56	493 438,91	1 267 759,56	—	—	—
317	493 435,40	1 267 760,84	493 435,40	1 267 760,84			
318	493 431,64	1 267 762,20	493 431,64	1 267 762,20			
319	493 409,12	1 267 770,39	493 409,12	1 267 770,39			
320	493 403,93	1 267 750,09	493 403,93	1 267 750,09			
321	493 431,52	1 267 740,58	493 431,52	1 267 740,58			
316	493 438,91	1 267 759,56	493 438,91	1 267 759,56			

2. Сведения о частях границ уточняемого земельного участка с кадастровым номером

67:25:0010420:24

:

Обозначение части границ		Горизонтальное проложение (S), м	Описание прохождения части границ	Сведения о согласовании местоположения границ (согласовано/спорное)
от т.	до т.			
1	2	3	4	5
316	317	3,74	—	согласовано
317	318	4,00		
318	319	23,96		
319	320	20,95		
320	321	29,18		
321	316	20,37		

3. Сведения о характеристиках уточняемого земельного участка с кадастровым номером

67:25:0010420:24

:

№ п/п	Наименование характеристики	Значение характеристики
1	2	3

1	2	3
1.	Адрес земельного участка	—
1.1.	Сведения о местоположении земельного участка (при отсутствии адреса) в структурированном в соответствии с федеральной информационной адресной системой виде	215800, Российская Федерация, Смоленская область, Ярцевский р-н, Ярцево г, ДРСУ ул, д 4
1.2.	Дополнительные сведения о местоположении земельного участка	—
2.	Площадь земельного участка \pm величина погрешности определения (вычисления) площади ($P \pm \Delta P$), м ²	$627 \pm 9,00$
3.	Формула, примененная для вычисления предельной погрешности определения площади земельного участка, с подставленными значениями и итоговые (вычисленные) значения	$3,5*0,10*\sqrt{(627,00)} = 9$
4.	Площадь земельного участка согласно сведениям Единого государственного реестра недвижимости (Ркад), м ²	627,00
5.	Оценка расхождения Р и Ркад ($P - P_{кад}$), м ²	0
6.	Предельный минимальный и максимальный размеры земельного участка ($P_{мин}$ и $P_{макс}$), м ²	— —
7.	Кадастровый или иной государственный учетный номер (инвентарный) здания, сооружения, объекта незавершенного строительства, расположенного на земельном участке	—
8.	Вид (виды) разрешенного использования	Под жилой дом
8.1.	Дополнительные сведения об использовании земельного участка	—
9.	Сведения о земельных участках (землях общего пользования, территории общего пользования), посредством которых обеспечивается доступ	—
10.	Иные сведения	—
4. Пояснения к сведениям об уточняемом земельном участке с кадастровым номером		67:25:0010420:24 :
1.	—	

1. Сведения о характерных точках границ уточняемого земельного участка с кадастровым номером

67:25:0010420:23

:

Система координат

МСК-67, зона 1

Зона №

1

Обоз- начение харак- терных точек границ	Координаты, м				Метод определения координат	Формулы, примененные для расчета средней квадратической погрешности определения координат характерных точек границ (Mt), с подставленными в такие формулы значениями и итоговые (вычисленные) значения Mt, м	Описание закрепления точки
	содержатся в Едином государственном реестре недвижимости		определены в результате выполнения комплексных кадастровых работ				
	X	Y	X	Y			
1	2	3	4	5	6	7	8
65	493 308,45	1 267 645,60	493 308,45	1 267 645,60	—	0,10	—
66	493 305,37	1 267 633,99	493 305,37	1 267 633,99			
9	493 319,86	1 267 630,13	493 319,86	1 267 630,13			
8	493 322,95	1 267 641,73	493 322,95	1 267 641,73			
65	493 308,45	1 267 645,60	493 308,45	1 267 645,60			

2. Сведения о частях границ уточняемого земельного участка с кадастровым номером

67:25:0010420:23

:

Обозначение части границ		Горизонтальное проложение (S), м	Описание прохождения части границ	Сведения о согласовании местоположения границ (согласовано/спорное)
от т.	до т.			
1	2	3	4	5
65	66	12,01	—	согласовано
66	9	15,00		
9	8	12,00		
8	65	15,01		

3. Сведения о характеристиках уточняемого земельного участка с кадастровым номером

67:25:0010420:23

:

№ п/п	Наименование характеристики	Значение характеристики
1	2	3
1.	Адрес земельного участка	—
1.1.	Сведения о местоположении земельного участка (при отсутствии адреса) в структурированном в соответствии с федеральной информационной адресной системой виде	215800, Российская Федерация, Смоленская область, Ярцевский р-н, Ярцево г, Восточная ул
1.2.	Дополнительные сведения о местоположении земельного участка	—

1	2				3		
2.	Площадь земельного участка ± величина погрешности определения (вычисления) площади (P ± ΔP), м²				180 ± 5,00		
3.	Формула, примененная для вычисления предельной погрешности определения площади земельного участка, с подставленными значениями и итоговые (вычисленные) значения				3,5*0,10*√(180,00) = 5		
4.	Площадь земельного участка согласно сведениям Единого государственного реестра недвижимости (Ркад), м²				180,00		
5.	Оценка расхождения P и Ркад (P - Ркад), м²				0		
6.	Предельный минимальный и максимальный размеры земельного участка (Рмин и Рмакс), м²				— —		
7.	Кадастровый или иной государственный учетный номер (инвентарный) здания, сооружения, объекта незавершенного строительства, расположенного на земельном участке				—		
8.	Вид (виды) разрешенного использования				Под нежилые здания (ТП-76)		
8.1.	Дополнительные сведения об использовании земельного участка				—		
9.	Сведения о земельных участках (землях общего пользования, территории общего пользования), посредством которых обеспечивается доступ				—		
10.	Иные сведения				—		
4. Пояснения к сведениям об уточняемом земельном участке с кадастровым номером					67:25:0010420:23 :		
1.	—						
1. Сведения о характерных точках границ уточняемого земельного участка с кадастровым номером					67:25:0010420:22 :		
Система координат					МСК-67, зона 1 Зона № 1		
Обозначение характерных точек границ	Координаты, м				Метод определения координат	Формулы, примененные для расчета средней квадратической погрешности определения координат характерных точек границ (Mt), с подставленными в такие формулы значениями и итоговые (вычисленные) значения Mt, м	Описание закрепления точки
	содержатся в Едином государственном реестре недвижимости		определены в результате выполнения комплексных кадастровых работ				
	X	Y	X	Y			
1	2	3	4	5	6	7	8
61	493 268,79	1 267 799,04	493 268,79	1 267 799,04	—	0,10	—

1	2	3	4	5	6	7	8
62	493 272,37	1 267 797,84	493 272,37	1 267 797,84	—	0,10	—
64	493 274,29	1 267 799,16	493 274,29	1 267 799,16			
63	493 272,28	1 267 801,63	493 272,28	1 267 801,63			
61	493 268,79	1 267 799,04	493 268,79	1 267 799,04			

2. Сведения о частях границ уточняемого земельного участка с кадастровым номером 67:25:0010420:22 :

Обозначение части границ		Горизонтальное проложение (S), м	Описание прохождения части границ	Сведения о согласовании местоположения границ (согласовано/спорное)
от т.	до т.			
1	2	3	4	5
61	62	3,78	—	согласовано
62	64	2,33		
64	63	3,18		
63	61	4,35		

3. Сведения о характеристиках уточняемого земельного участка с кадастровым номером 67:25:0010420:22 :

№ п/п	Наименование характеристики	Значение характеристики
1	2	3
1.	Адрес земельного участка	—
1.1.	Сведения о местоположении земельного участка (при отсутствии адреса) в структурированном в соответствии с федеральной информационной адресной системой виде	215800, Российская Федерация, Смоленская область, Ярцевский р-н, Ярцево г
1.2.	Дополнительные сведения о местоположении земельного участка	—
2.	Площадь земельного участка ± величина погрешности определения (вычисления) площади ($P \pm \Delta P$), м²	$10 \pm 1,00$
3.	Формула, примененная для вычисления предельной погрешности определения площади земельного участка, с подставленными значениями и итоговые (вычисленные) значения	$3,5*0,10*\sqrt{(10,00)} = 1$
4.	Площадь земельного участка согласно сведениям Единого государственного реестра недвижимости (Ркад), м²	11,00
5.	Оценка расхождения Р и Ркад ($P - P_{кад}$), м²	1
6.	Предельный минимальный и максимальный размеры земельного участка ($P_{мин}$ и $P_{макс}$), м²	— —

1	2				3		
7.	Кадастровый или иной государственный учетный номер (инвентарный) здания, сооружения, объекта незавершенного строительства, расположенного на земельном участке				—		
8.	Вид (виды) разрешенного использования				Под нежилые здания (ТП-71)		
8.1.	Дополнительные сведения об использовании земельного участка				—		
9.	Сведения о земельных участках (землях общего пользования, территории общего пользования), посредством которых обеспечивается доступ				—		
10.	Иные сведения				—		
4. Пояснения к сведениям об уточняемом земельном участке с кадастровым номером					67:25:0010420:22		
1.					—		
1. Сведения о характерных точках границ уточняемого земельного участка с кадастровым номером					67:25:0010420:21		
Система координат					МСК-67, зона 1		
					Зона № 1		
Обоз- начение харак- терных точек границ	Координаты, м				Метод определения координат	Формулы, примененные для расчета средней квадратической погрешности определения координат характерных точек границ (Mt), с подставленными в такие формулы значениями и итоговые (вычисленные) значения Mt, м	Описание закрепления точки
	содержатся в Едином государственном реестре недвижимости		определены в результате выполнения комплексных кадастровых работ				
	X	Y	X	Y			
1	2	3	4	5	6	7	8
323	493 447,51	1 267 649,69	493 447,51	1 267 649,69	—	—	—
337	493 448,24	1 267 655,65	493 448,24	1 267 655,65			
336	493 453,18	1 267 696,33	493 453,18	1 267 696,33			
335	493 432,29	1 267 701,74	493 432,29	1 267 701,74			
334	493 426,46	1 267 703,13	493 426,46	1 267 703,13			
333	493 420,62	1 267 704,52	493 420,62	1 267 704,52			
332	493 403,28	1 267 708,65	493 403,28	1 267 708,65			
331	493 412,50	1 267 747,13	493 412,50	1 267 747,13			
320	493 403,93	1 267 750,09	493 403,93	1 267 750,09			
330	493 391,85	1 267 754,64	493 391,85	1 267 754,64			
329	493 313,68	1 267 784,18	493 313,68	1 267 784,18			

1	2	3	4	5	6	7	8
328	493 291,38	1 267 697,05	493 291,38	1 267 697,05	—	—	—
327	493 336,59	1 267 685,10	493 336,59	1 267 685,10			
326	493 335,07	1 267 679,29	493 335,07	1 267 679,29			
325	493 324,89	1 267 641,23	493 324,89	1 267 641,23			
6	493 341,69	1 267 636,74	493 341,69	1 267 636,74		0,10	
5	493 350,46	1 267 641,58	493 350,46	1 267 641,58			
6	493 407,52	1 267 627,18	493 407,52	1 267 627,18			
324	493 414,13	1 267 654,20	493 414,13	1 267 654,20			
1	493 446,90	1 267 644,72	493 446,90	1 267 644,72		0,10	
323	493 447,51	1 267 649,69	493 447,51	1 267 649,69		—	

2. Сведения о частях границ уточняемого земельного участка с кадастровым номером

67:25:0010420:21

:

Обозначение части границ		Горизонтальное проложение (S), м	Описание прохождения части границ	Сведения о согласовании местоположения границ (согласовано/спорное)
от т.	до т.			
1	2	3	4	5
323	337	6,00	—	согласовано
337	336	40,98		
336	335	21,58		
335	334	5,99		
334	333	6,00		
333	332	17,83		
332	331	39,57		
331	320	9,07		
320	330	12,91		
330	329	83,57		
329	328	89,94		
328	327	46,76		
327	326	6,01		
326	325	39,40		
325	6	17,39		
6	5	10,02		
5	6	58,85		
6	324	27,82		
324	1	34,11		
1	323	5,01		

3. Сведения о характеристиках уточняемого земельного участка с кадастровым номером 67:25:0010420:21 :		
№ п/п	Наименование характеристики	Значение характеристики
1	2	3
1.	Адрес земельного участка	—
1.1.	Сведения о местоположении земельного участка (при отсутствии адреса) в структурированном в соответствии с федеральной информационной адресной системой виде	215800, Российская Федерация, Смоленская область, Ярцевский р-н, Ярцево г, Восточная ул, д 1
1.2.	Дополнительные сведения о местоположении земельного участка	—
2.	Площадь земельного участка ± величина погрешности определения (вычисления) площади ($P \pm \Delta P$), м²	14 762 ± 43,00
3.	Формула, примененная для вычисления предельной погрешности определения площади земельного участка, с подставленными значениями и итоговые (вычисленные) значения	$3,5*0,10*\sqrt{(14\ 762,00)} = 43$
4.	Площадь земельного участка согласно сведениям Единого государственного реестра недвижимости (Ркад), м²	14 765,00
5.	Оценка расхождения Р и Ркад ($P - P_{кад}$), м²	3
6.	Предельный минимальный и максимальный размеры земельного участка ($P_{мин}$ и $P_{макс}$), м²	— —
7.	Кадастровый или иной государственный учетный номер (инвентарный) здания, сооружения, объекта незавершенного строительства, расположенного на земельном участке	—
8.	Вид (виды) разрешенного использования	Под здание мастерской с бытовыми помещениями и главным производственным корпусом
8.1.	Дополнительные сведения об использовании земельного участка	—
9.	Сведения о земельных участках (землях общего пользования, территории общего пользования), посредством которых обеспечивается доступ	—
10.	Иные сведения	—
4. Пояснения к сведениям об уточняемом земельном участке с кадастровым номером 67:25:0010420:21 :		
1.	—	

1. Сведения о характерных точках границ уточняемого земельного участка с кадастровым номером

67:25:0010420:20

:

Система координат

МСК-67, зона 1

Зона №

1

Обоз- начение харак- терных точек границ	Координаты, м				Метод определения координат	Формулы, примененные для расчета средней квадратической погрешности определения координат характерных точек границ (Mt), с подставленными в такие формулы значениями и итоговые (вычисленные) значения Mt, м	Описание закрепления точки
	содержатся в Едином государственном реестре недвижимости		определены в результате выполнения комплексных кадастровых работ				
	X	Y	X	Y			
1	2	3	4	5	6	7	8
13	493 265,02	1 267 787,84	493 265,02	1 267 787,84	—	0,10	—
14	493 252,80	1 267 741,64	493 252,80	1 267 741,64			
172	493 281,30	1 267 733,32	493 281,30	1 267 733,32			
173	493 276,44	1 267 713,73	493 276,44	1 267 713,73		0,30	
174	493 272,95	1 267 701,90	493 272,95	1 267 701,90			
328	493 291,38	1 267 697,05	493 291,38	1 267 697,05		—	
80	493 313,68	1 267 784,19	493 313,68	1 267 784,19		0,30	
62	493 272,37	1 267 797,84	493 272,37	1 267 797,84			
61	493 268,79	1 267 799,04	493 268,79	1 267 799,04		0,10	
109	493 268,04	1 267 799,27	493 268,04	1 267 799,27			
108	493 267,45	1 267 797,08	493 267,45	1 267 797,08		1,50	
13	493 265,02	1 267 787,84	493 265,02	1 267 787,84		0,10	

2. Сведения о частях границ уточняемого земельного участка с кадастровым номером

67:25:0010420:20

:

Обозначение части границ		Горизонтальное проложение (S), м	Описание прохождения части границ	Сведения о согласовании местоположения границ (согласовано/спорное)
от т.	до т.			
1	2	3	4	5
13	14	47,79	—	согласовано
14	172	29,69		
172	173	20,18		
173	174	12,33		
174	328	19,06		
328	80	89,95		
80	62	43,51		

1	2	3	4	5
62	61	3,78	—	согласовано
61	109	0,78		
109	108	2,27		
108	13	9,55		

3. Сведения о характеристиках уточняемого земельного участка с кадастровым номером 67:25:0010420:20 :

№ п/п	Наименование характеристики	Значение характеристики
1	2	3
1.	Адрес земельного участка	—
1.1.	Сведения о местоположении земельного участка (при отсутствии адреса) в структурированном в соответствии с федеральной информационной адресной системой виде	215800, Российская Федерация, Смоленская область, Ярцевский р-н, Ярцево г, Восточная ул
1.2.	Дополнительные сведения о местоположении земельного участка	—
2.	Площадь земельного участка ± величина погрешности определения (вычисления) площади ($P \pm \Delta P$), м²	$3\,438 \pm 21,00$
3.	Формула, примененная для вычисления предельной погрешности определения площади земельного участка, с подставленными значениями и итоговые (вычисленные) значения	$3,5*0,10*\sqrt{(3\,438,00)} = 21$
4.	Площадь земельного участка согласно сведениям Единого государственного реестра недвижимости (Ркад), м²	3 438,00
5.	Оценка расхождения Р и Ркад ($P - P_{кад}$), м²	0
6.	Предельный минимальный и максимальный размеры земельного участка (Рмин и Рмакс), м²	— —
7.	Кадастровый или иной государственный учетный номер (инвентарный) здания, сооружения, объекта незавершенного строительства, расположенного на земельном участке	—
8.	Вид (виды) разрешенного использования	Под производственную базу
8.1.	Дополнительные сведения об использовании земельного участка	—
9.	Сведения о земельных участках (землях общего пользования, территории общего пользования), посредством которых обеспечивается доступ	—
10.	Иные сведения	—

4. Пояснения к сведениям об уточняемом земельном участке с кадастровым номером 67:25:0010420:20 :

1.	—
----	---

1. Сведения о характерных точках границ уточняемого земельного участка с кадастровым номером67:25:0010420:19:

Система координатМСК-67, зона 1Зона №1

Обоз- начение харак- терных точек границ	Координаты, м				Метод определения координат	Формулы, примененные для расчета средней квадратической погрешности определения координат характерных точек границ (Mt), с подставленными в такие формулы значениями и итоговые (вычисленные) значения Mt, м	Описание закрепления точки
	содержатся в Едином государственном реестре недвижимости		определены в результате выполнения комплексных кадастровых работ				
	X	Y	X	Y			
1	2	3	4	5	6	7	8
14	493 252,80	1 267 741,64	493 252,80	1 267 741,64	—	0,10	—
176	493 250,63	1 267 733,44	493 250,63	1 267 733,44		0,30	
3	493 247,68	1 267 722,27	493 247,68	1 267 722,27		0,10	
2	493 254,18	1 267 720,33	493 254,18	1 267 720,33			
1	493 255,62	1 267 719,90	493 255,62	1 267 719,90			
175	493 268,75	1 267 715,97	493 268,75	1 267 715,97		0,30	
173	493 276,44	1 267 713,73	493 276,44	1 267 713,73			
172	493 281,30	1 267 733,32	493 281,30	1 267 733,32			
14	493 252,80	1 267 741,64	493 252,80	1 267 741,64		0,10	

2. Сведения о частях границ уточняемого земельного участка с кадастровым номером67:25:0010420:19:

Обозначение части границ		Горизонтальное проложение (S), м	Описание прохождения части границ	Сведения о согласовании местоположения границ (согласовано/спорное)
от т.	до т.			
1	2	3	4	5
14	176	8,48	—	согласовано
176	3	11,55		
3	2	6,78		
2	1	1,50		
1	175	13,71		
175	173	8,01		
173	172	20,18		
172	14	29,69		

3. Сведения о характеристиках уточняемого земельного участка с кадастровым номером67:25:0010420:19:

№ п/п	Наименование характеристики	Значение характеристики
-------	-----------------------------	-------------------------

1	2	3
1.	Адрес земельного участка	—
1.1.	Сведения о местоположении земельного участка (при отсутствии адреса) в структурированном в соответствии с федеральной информационной адресной системой виде	215800, Российская Федерация, Смоленская область, Ярцевский р-н, Ярцево г, Восточная ул
1.2.	Дополнительные сведения о местоположении земельного участка	—
2.	Площадь земельного участка \pm величина погрешности определения (вычисления) площади ($P \pm \Delta P$), м ²	$600 \pm 9,00$
3.	Формула, примененная для вычисления предельной погрешности определения площади земельного участка, с подставленными значениями и итоговые (вычисленные) значения	$3,5*0,10*\sqrt{(600,00)} = 9$
4.	Площадь земельного участка согласно сведениям Единого государственного реестра недвижимости (Ркад), м ²	600,00
5.	Оценка расхождения Р и Ркад ($P - P_{кад}$), м ²	0
6.	Предельный минимальный и максимальный размеры земельного участка ($P_{мин}$ и $P_{макс}$), м ²	— —
7.	Кадастровый или иной государственный учетный номер (инвентарный) здания, сооружения, объекта незавершенного строительства, расположенного на земельном участке	—
8.	Вид (виды) разрешенного использования	Под гараж
8.1.	Дополнительные сведения об использовании земельного участка	—
9.	Сведения о земельных участках (землях общего пользования, территории общего пользования), посредством которых обеспечивается доступ	—
10.	Иные сведения	—
4. Пояснения к сведениям об уточняемом земельном участке с кадастровым номером		67:25:0010420:19 :
1.	—	

1. Сведения о характерных точках границ уточняемого земельного участка с кадастровым номером67:25:0010420:18:

Система координатМСК-67, зона 1Зона №1

Обоз- начение харак- терных точек границ	Координаты, м				Метод определения координат	Формулы, примененные для расчета средней квадратической погрешности определения координат характерных точек границ (Mt), с подставленными в такие формулы значениями и итоговые (вычисленные) значения Mt, м	Описание закрепления точки
	содержатся в Едином государственном реестре недвижимости		определены в результате выполнения комплексных кадастровых работ				
	X	Y	X	Y			
1	2	3	4	5	6	7	8
184	493 267,43	1 267 683,21	493 267,43	1 267 683,21	—	0,30	—
185	493 257,94	1 267 651,08	493 257,94	1 267 651,08			
186	493 286,72	1 267 642,59	493 286,72	1 267 642,59			
187	493 289,12	1 267 650,74	493 289,12	1 267 650,74			
188	493 291,61	1 267 659,70	493 291,61	1 267 659,70			
189	493 294,85	1 267 671,69	493 294,85	1 267 671,69			
190	493 295,86	1 267 675,56	493 295,86	1 267 675,56			
184	493 267,43	1 267 683,21	493 267,43	1 267 683,21			

2. Сведения о частях границ уточняемого земельного участка с кадастровым номером67:25:0010420:18:

Обозначение части границ		Горизонтальное проложение (S), м	Описание прохождения части границ	Сведения о согласовании местоположения границ (согласовано/спорное)
от т.	до т.			
1	2	3	4	5
184	185	33,50	—	согласовано
185	186	30,01		
186	187	8,50		
187	188	9,30		
188	189	12,42		
189	190	4,00		
190	184	29,44		

3. Сведения о характеристиках уточняемого земельного участка с кадастровым номером67:25:0010420:18:

№ п/п	Наименование характеристики	Значение характеристики
1	2	3

1	2	3
1.	Адрес земельного участка	—
1.1.	Сведения о местоположении земельного участка (при отсутствии адреса) в структурированном в соответствии с федеральной информационной адресной системой виде	215800, Российская Федерация, Смоленская область, Ярцевский р-н, Ярцево г, Восточная ул, д 7-б
1.2.	Дополнительные сведения о местоположении земельного участка	—
2.	Площадь земельного участка \pm величина погрешности определения (вычисления) площади ($P \pm \Delta P$), м ²	1 010 \pm 11,00
3.	Формула, примененная для вычисления предельной погрешности определения площади земельного участка, с подставленными значениями и итоговые (вычисленные) значения	$3,5*0,10*\sqrt{(1\ 010,00)} = 11$
4.	Площадь земельного участка согласно сведениям Единого государственного реестра недвижимости (Ркад), м ²	1 009,00
5.	Оценка расхождения Р и Ркад ($P - P_{кад}$), м ²	1
6.	Предельный минимальный и максимальный размеры земельного участка ($P_{мин}$ и $P_{макс}$), м ²	— —
7.	Кадастровый или иной государственный учетный номер (инвентарный) здания, сооружения, объекта незавершенного строительства, расположенного на земельном участке	—
8.	Вид (виды) разрешенного использования	Под зданием гаража на 5 автомашин
8.1.	Дополнительные сведения об использовании земельного участка	—
9.	Сведения о земельных участках (землях общего пользования, территории общего пользования), посредством которых обеспечивается доступ	—
10.	Иные сведения	—
4. Пояснения к сведениям об уточняемом земельном участке с кадастровым номером		67:25:0010420:18 :
1.	—	

1. Сведения о характерных точках границ уточняемого земельного участка с кадастровым номером					67:25:0010420:17		
Система координат		МСК-67, зона 1			Зона № 1		
Обоз- начение харак- терных точек границ	Координаты, м				Метод определения координат	Формулы, примененные для расчета средней квадратической погрешности определения координат характерных точек границ (Mt), с подставленными в такие формулы значениями и итоговые (вычисленные) значения Mt, м	Описание закрепления точки
	содержатся в Едином государственном реестре недвижимости		определены в результате выполнения комплексных кадастровых работ				
	X	Y	X	Y			
1	2	3	4	5	6	7	8
188	493 291,61	1 267 659,70	493 291,61	1 267 659,70	—	0,30	—
339	493 289,67	1 267 652,70	493 289,67	1 267 652,70		—	
187	493 289,12	1 267 650,74	493 289,12	1 267 650,74		0,30	
340	493 294,37	1 267 649,34	493 294,37	1 267 649,34			
341	493 298,26	1 267 648,31	493 298,26	1 267 648,31			
342	493 298,97	1 267 648,12	493 298,97	1 267 648,12			
343	493 308,45	1 267 645,59	493 308,45	1 267 645,59			
344	493 318,00	1 267 643,05	493 318,00	1 267 643,05			
345	493 319,93	1 267 642,53	493 319,93	1 267 642,53			
346	493 322,95	1 267 641,74	493 322,95	1 267 641,74			
347	493 324,88	1 267 641,22	493 324,88	1 267 641,22			
348	493 335,07	1 267 679,30	493 335,07	1 267 679,30			
349	493 312,53	1 267 685,24	493 312,53	1 267 685,24			
350	493 308,64	1 267 686,26	493 308,64	1 267 686,26			
351	493 299,28	1 267 688,73	493 299,28	1 267 688,73			
190	493 295,86	1 267 675,56	493 295,86	1 267 675,56		0,30	
189	493 294,85	1 267 671,69	493 294,85	1 267 671,69			
188	493 291,61	1 267 659,70	493 291,61	1 267 659,70			
2. Сведения о частях границ уточняемого земельного участка с кадастровым номером					67:25:0010420:17		
Обозначение части границ		Горизонтальное проложение (S), м	Описание прохождения части границ		Сведения о согласовании местоположения границ (согласовано/спорное)		
от т.	до т.						
1	2	3	4		5		
188	339	7,26	—		согласовано		

1	2	3	4	5
339	187	2,04	—	согласовано
187	340	5,43		
340	341	4,02		
341	342	0,73		
342	343	9,81		
343	344	9,88		
344	345	2,00		
345	346	3,12		
346	347	2,00		
347	348	39,42		
348	349	23,31		
349	350	4,02		
350	351	9,68		
351	190	13,61		
190	189	4,00		
189	188	12,42		

3. Сведения о характеристиках уточняемого земельного участка с кадастровым номером 67:25:0010420:17 :

№ п/п	Наименование характеристики	Значение характеристики
1	2	3
1.	Адрес земельного участка	—
1.1.	Сведения о местоположении земельного участка (при отсутствии адреса) в структурированном в соответствии с федеральной информационной адресной системой виде	215800, Российская Федерация, Смоленская область, Ярцевский р-н, Ярцево г, Восточная ул, д 7-а
1.2.	Дополнительные сведения о местоположении земельного участка	—
2.	Площадь земельного участка ± величина погрешности определения (вычисления) площади ($P \pm \Delta P$), м²	$1\,454 \pm 13,00$
3.	Формула, примененная для вычисления предельной погрешности определения площади земельного участка, с подставленными значениями и итоговые (вычисленные) значения	$3,5*0,10*\sqrt{(1\,454,00)} = 13$
4.	Площадь земельного участка согласно сведениям Единого государственного реестра недвижимости (Ркад), м²	1 454,00
5.	Оценка расхождения Р и Ркад ($P - P_{кад}$), м²	0

1	2				3		
6.	Предельный минимальный и максимальный размеры земельного участка (Рмин и Рмакс), м²				— —		
7.	Кадастровый или иной государственный учетный номер (инвентарный) здания, сооружения, объекта незавершенного строительства, расположенного на земельном участке				—		
8.	Вид (виды) разрешенного использования				Под здание склада (лесопильное отделение)		
8.1.	Дополнительные сведения об использовании земельного участка				—		
9.	Сведения о земельных участках (землях общего пользования, территории общего пользования), посредством которых обеспечивается доступ				—		
10.	Иные сведения				—		
4. Пояснения к сведениям об уточняемом земельном участке с кадастровым номером					67:25:0010420:17 :		
1.	—						
1. Сведения о характерных точках границ уточняемого земельного участка с кадастровым номером					67:25:0010420:16 :		
Система координат МСК-67, зона 1					Зона № 1		
Обозначение характерных точек границ	Координаты, м				Метод определения координат	Формулы, примененные для расчета средней квадратической погрешности определения координат характерных точек границ (Mt), с подставленными в такие формулы значениями и итоговые (вычисленные) значения Mt, м	Описание закрепления точки
	содержатся в Едином государственном реестре недвижимости		определены в результате выполнения комплексных кадастровых работ				
	X	Y	X	Y			
1	2	3	4	5	6	7	8
100	493 424,83	1 267 850,54	493 424,83	1 267 850,54	—	1,50	—
221	493 421,64	1 267 840,78	493 421,64	1 267 840,78		0,30	
222	493 471,31	1 267 824,16	493 471,31	1 267 824,16			
220	493 474,72	1 267 836,46	493 474,72	1 267 836,46			
100	493 424,83	1 267 850,54	493 424,83	1 267 850,54		1,50	
2. Сведения о частях границ уточняемого земельного участка с кадастровым номером					67:25:0010420:16 :		
Обозначение части границ		Горизонтальное проложение (S), м	Описание прохождения части границ		Сведения о согласовании местоположения границ (согласовано/спорное)		
от т.	до т.						
1	2	3	4		5		

1	2	3	4	5
100	221	10,27	—	согласовано
221	222	52,38		
222	220	12,76		
220	100	51,84		

3. Сведения о характеристиках уточняемого земельного участка с кадастровым номером 67:25:0010420:16 :

№ п/п	Наименование характеристики	Значение характеристики
1	2	3
1.	Адрес земельного участка	Российская Федерация, Смоленская область, муниципальный район Ярцевский, городское поселение Ярцевское, город Ярцево, территория Автодорога М-1 Беларусь, километр 329-й, земельный участок 2
1.1.	Сведения о местоположении земельного участка (при отсутствии адреса) в структурированном в соответствии с федеральной информационной адресной системой виде	—
1.2.	Дополнительные сведения о местоположении земельного участка	—
2.	Площадь земельного участка ± величина погрешности определения (вычисления) площади ($P \pm \Delta P$), м²	$600 \pm 9,00$
3.	Формула, примененная для вычисления предельной погрешности определения площади земельного участка, с подставленными значениями и итоговые (вычисленные) значения	$3,5*0,10*\sqrt{(600,00)} = 9$
4.	Площадь земельного участка согласно сведениям Единого государственного реестра недвижимости (Ркад), м²	600,00
5.	Оценка расхождения Р и Ркад ($P - P_{кад}$), м²	0
6.	Предельный минимальный и максимальный размеры земельного участка (Рмин и Рмакс), м²	— —
7.	Кадастровый или иной государственный учетный номер (инвентарный) здания, сооружения, объекта незавершенного строительства, расположенного на земельном участке	—
8.	Вид (виды) разрешенного использования	Под парковку для автомобилей
8.1.	Дополнительные сведения об использовании земельного участка	—
9.	Сведения о земельных участках (землях общего пользования, территории общего пользования), посредством которых обеспечивается доступ	—
10.	Иные сведения	—

4. Пояснения к сведениям об уточняемом земельном участке с кадастровым номером67:25:0010420:16:

1.

—

1. Сведения о характерных точках границ уточняемого земельного участка с кадастровым номером67:25:0010420:15:

Система координатМСК-67, зона 1Зона №1

Обоз- начение харак- терных точек границ	Координаты, м				Метод определения координат	Формулы, примененные для расчета средней квадратической погрешности определения координат характерных точек границ (Mt), с подставленными в такие формулы значениями и итоговые (вычисленные) значения Mt, м	Описание закрепления точки
	содержатся в Едином государственном реестре недвижимости		определены в результате выполнения комплексных кадастровых работ				
	X	Y	X	Y			
1	2	3	4	5	6	7	8
160	493 498,77	1 267 830,78	493 498,77	1 267 830,78	—	0,30	—
161	493 478,19	1 267 835,61	493 478,19	1 267 835,61			
162	493 474,74	1 267 821,52	493 474,74	1 267 821,52			
163	493 495,15	1 267 816,33	493 495,15	1 267 816,33			
160	493 498,77	1 267 830,78	493 498,77	1 267 830,78			

2. Сведения о частях границ уточняемого земельного участка с кадастровым номером67:25:0010420:15:

Обозначение части границ		Горизонтальное проложение (S), м	Описание прохождения части границ	Сведения о согласовании местоположения границ (согласовано/спорное)
от т.	до т.			
1	2	3	4	5
160	161	21,14	—	согласовано
161	162	14,51		
162	163	21,06		
163	160	14,90		

3. Сведения о характеристиках уточняемого земельного участка с кадастровым номером67:25:0010420:15:

№ п/п	Наименование характеристики	Значение характеристики
1	2	3

1	2	3
1.	Адрес земельного участка	Российская Федерация, Смоленская область, муниципальный район Ярцевский, городское поселение Ярцевское, город Ярцево, территория Автодорога М-1 Беларусь, километр 329-й, земельный участок 1
1.1.	Сведения о местоположении земельного участка (при отсутствии адреса) в структурированном в соответствии с федеральной информационной адресной системой виде	—
1.2.	Дополнительные сведения о местоположении земельного участка	—
2.	Площадь земельного участка \pm величина погрешности определения (вычисления) площади ($P \pm \Delta P$), м ²	$310 \pm 6,00$
3.	Формула, примененная для вычисления предельной погрешности определения площади земельного участка, с подставленными значениями и итоговые (вычисленные) значения	$3,5*0,10*\sqrt{(310,00)} = 6$
4.	Площадь земельного участка согласно сведениям Единого государственного реестра недвижимости (Ркад), м ²	310,00
5.	Оценка расхождения Р и Ркад ($P - P_{кад}$), м ²	0
6.	Предельный минимальный и максимальный размеры земельного участка ($P_{мин}$ и $P_{макс}$), м ²	— —
7.	Кадастровый или иной государственный учетный номер (инвентарный) здания, сооружения, объекта незавершенного строительства, расположенного на земельном участке	—
8.	Вид (виды) разрешенного использования	Под кафе
8.1.	Дополнительные сведения об использовании земельного участка	—
9.	Сведения о земельных участках (землях общего пользования, территории общего пользования), посредством которых обеспечивается доступ	—
10.	Иные сведения	—
4. Пояснения к сведениям об уточняемом земельном участке с кадастровым номером		67:25:0010420:15 :
1.	—	

1. Сведения о характерных точках границ уточняемого земельного участка с кадастровым номером67:25:0010420:14:

Система координатМСК-67, зона 1Зона №1

Обоз- начение харак- терных точек границ	Координаты, м				Метод определения координат	Формулы, примененные для расчета средней квадратической погрешности определения координат характерных точек границ (Mt), с подставленными в такие формулы значениями и итоговые (вычисленные) значения Mt, м	Описание закрепления точки
	содержатся в Едином государственном реестре недвижимости		определены в результате выполнения комплексных кадастровых работ				
	X	Y	X	Y			
1	2	3	4	5	6	7	8
83	493 438,91	1 267 759,55	493 438,91	1 267 759,55	—	0,30	—
85	493 431,52	1 267 740,59	493 431,52	1 267 740,59			
242	493 428,89	1 267 734,24	493 428,89	1 267 734,24			
243	493 440,03	1 267 731,50	493 440,03	1 267 731,50			
237	493 446,90	1 267 729,49	493 446,90	1 267 729,49			
229	493 449,40	1 267 738,16	493 449,40	1 267 738,16			
230	493 451,64	1 267 744,23	493 451,64	1 267 744,23			
238	493 452,54	1 267 749,82	493 452,54	1 267 749,82			
239	493 453,99	1 267 754,06	493 453,99	1 267 754,06			
240	493 454,44	1 267 755,35	493 454,44	1 267 755,35			
241	493 439,43	1 267 760,81	493 439,43	1 267 760,81			
83	493 438,91	1 267 759,55	493 438,91	1 267 759,55			

2. Сведения о частях границ уточняемого земельного участка с кадастровым номером67:25:0010420:14:

Обозначение части границ		Горизонтальное проложение (S), м	Описание прохождения части границ	Сведения о согласовании местоположения границ (согласовано/спорное)
от т.	до т.			
1	2	3	4	5
83	85	20,35	—	согласовано
85	242	6,87		
242	243	11,47		
243	237	7,16		
237	229	9,02		
229	230	6,47		
230	238	5,66		

1	2	3	4	5
238	239	4,48	—	согласовано
239	240	1,37		
240	241	15,97		
241	83	1,36		

3. Сведения о характеристиках уточняемого земельного участка с кадастровым номером 67:25:0010420:14 :

№ п/п	Наименование характеристики	Значение характеристики
1	2	3
1.	Адрес земельного участка	—
1.1.	Сведения о местоположении земельного участка (при отсутствии адреса) в структурированном в соответствии с федеральной информационной адресной системой виде	Российская Федерация, Смоленская область, Ярцевский р-н, Ярцево г, ДРСУ ул, д 2, кв 2
1.2.	Дополнительные сведения о местоположении земельного участка	—
2.	Площадь земельного участка ± величина погрешности определения (вычисления) площади ($P \pm \Delta P$), м²	$477 \pm 8,00$
3.	Формула, примененная для вычисления предельной погрешности определения площади земельного участка, с подставленными значениями и итоговые (вычисленные) значения	$3,5 * 0,10 * \sqrt{(477,00)} = 8$
4.	Площадь земельного участка согласно сведениям Единого государственного реестра недвижимости (Ркад), м²	477,00
5.	Оценка расхождения Р и Ркад ($P - P_{кад}$), м²	0
6.	Предельный минимальный и максимальный размеры земельного участка (Рмин и Рмакс), м²	— —
7.	Кадастровый или иной государственный учетный номер (инвентарный) здания, сооружения, объекта незавершенного строительства, расположенного на земельном участке	—
8.	Вид (виды) разрешенного использования	Под квартирой двухквартирного жилого дома
8.1.	Дополнительные сведения об использовании земельного участка	—
9.	Сведения о земельных участках (землях общего пользования, территории общего пользования), посредством которых обеспечивается доступ	—
10.	Иные сведения	—

4. Пояснения к сведениям об уточняемом земельном участке с кадастровым номером 67:25:0010420:14 :

1.	—
----	---

1. Сведения о характерных точках границ уточняемого земельного участка с кадастровым номером67:25:0010420:13:

Система координатМСК-67, зона 1Зона №1

Обоз- начение харак- терных точек границ	Координаты, м				Метод определения координат	Формулы, примененные для расчета средней квадратической погрешности определения координат характерных точек границ (Mt), с подставленными в такие формулы значениями и итоговые (вычисленные) значения Mt, м	Описание закрепления точки
	содержатся в Едином государственном реестре недвижимости		определены в результате выполнения комплексных кадастровых работ				
	X	Y	X	Y			
1	2	3	4	5	6	7	8
86	493 242,89	1 267 625,67	493 242,89	1 267 625,67	—	0,30	—
90	493 237,45	1 267 626,86	493 237,45	1 267 626,86			
89	493 231,74	1 267 629,05	493 231,74	1 267 629,05			
20	493 222,15	1 267 633,62	493 222,15	1 267 633,62		0,10	
358	493 217,93	1 267 634,87	493 217,93	1 267 634,87			
357	493 217,77	1 267 634,31	493 217,77	1 267 634,31			
356	493 216,64	1 267 630,46	493 216,64	1 267 630,46			
355	493 212,62	1 267 616,75	493 212,62	1 267 616,75			
354	493 235,63	1 267 606,50	493 235,63	1 267 606,50			
353	493 241,68	1 267 622,47	493 241,68	1 267 622,47			
86	493 242,89	1 267 625,67	493 242,89	1 267 625,67		0,30	

2. Сведения о частях границ уточняемого земельного участка с кадастровым номером67:25:0010420:13:

Обозначение части границ		Горизонтальное проложение (S), м	Описание прохождения части границ	Сведения о согласовании местоположения границ (согласовано/спорное)
от т.	до т.			
1	2	3	4	5
86	90	5,57	—	согласовано
90	89	6,12		
89	20	10,62		
20	358	4,40		
358	357	0,58		
357	356	4,01		
356	355	14,29		
355	354	25,19		

1	2	3	4	5
354	353	17,08	—	согласовано
353	86	3,42		
3. Сведения о характеристиках уточняемого земельного участка с кадастровым номером			67:25:0010420:13 :	
№ п/п	Наименование характеристики		Значение характеристики	
1	2		3	
1.	Адрес земельного участка		—	
1.1.	Сведения о местоположении земельного участка (при отсутствии адреса) в структурированном в соответствии с федеральной информационной адресной системой виде		215800, Российская Федерация, Смоленская область, Ярцевский р-н, Ярцево г, Восточная ул, д 9В	
1.2.	Дополнительные сведения о местоположении земельного участка		—	
2.	Площадь земельного участка ± величина погрешности определения (вычисления) площади (P ± ΔP), м²		500 ± 8,00	
3.	Формула, примененная для вычисления предельной погрешности определения площади земельного участка, с подставленными значениями и итоговые (вычисленные) значения		3,5*0,10*√(500,00) = 8	
4.	Площадь земельного участка согласно сведениям Единого государственного реестра недвижимости (Ркад), м²		500,00	
5.	Оценка расхождения Р и Ркад (Р - Ркад), м²		0	
6.	Предельный минимальный и максимальный размеры земельного участка (Рмин и Рмакс), м²		— —	
7.	Кадастровый или иной государственный учетный номер (инвентарный) здания, сооружения, объекта незавершенного строительства, расположенного на земельном участке		—	
8.	Вид (виды) разрешенного использования		под магазин автозапчастей незавершенный строительством	
8.1.	Дополнительные сведения об использовании земельного участка		—	
9.	Сведения о земельных участках (землях общего пользования, территории общего пользования), посредством которых обеспечивается доступ		—	
10.	Иные сведения		—	
4. Пояснения к сведениям об уточняемом земельном участке с кадастровым номером			67:25:0010420:13 :	
1.	—			

1. Сведения о характерных точках границ уточняемого земельного участка с кадастровым номером67:25:0010420:11:

Система координатМСК-67, зона 1Зона №1

Обоз- начение харак- терных точек границ	Координаты, м				Метод определения координат	Формулы, примененные для расчета средней квадратической погрешности определения координат характерных точек границ (Mt), с подставленными в такие формулы значениями и итоговые (вычисленные) значения Mt, м	Описание закрепления точки
	содержатся в Едином государственном реестре недвижимости		определены в результате выполнения комплексных кадастровых работ				
	X	Y	X	Y			
1	2	3	4	5	6	7	8
88	493 226,81	1 267 651,25	493 226,81	1 267 651,25	—	0,30	—
95	493 248,41	1 267 644,91	493 248,41	1 267 644,91			
273	493 256,36	1 267 672,67	493 256,36	1 267 672,67			
276	493 244,89	1 267 675,66	493 244,89	1 267 675,66			
275	493 243,75	1 267 671,30	493 243,75	1 267 671,30			
274	493 232,82	1 267 674,16	493 232,82	1 267 674,16			
88	493 226,81	1 267 651,25	493 226,81	1 267 651,25			

2. Сведения о частях границ уточняемого земельного участка с кадастровым номером67:25:0010420:11:

Обозначение части границ		Горизонтальное проложение (S), м	Описание прохождения части границ	Сведения о согласовании местоположения границ (согласовано/спорное)
от т.	до т.			
1	2	3	4	5
88	95	22,51	—	согласовано
95	273	28,88		
273	276	11,85		
276	275	4,51		
275	274	11,30		
274	88	23,69		

3. Сведения о характеристиках уточняемого земельного участка с кадастровым номером67:25:0010420:11:

№ п/п	Наименование характеристики	Значение характеристики
1	2	3

1	2	3
1.	Адрес земельного участка	—
1.1.	Сведения о местоположении земельного участка (при отсутствии адреса) в структурированном в соответствии с федеральной информационной адресной системой виде	215800, Российская Федерация, Смоленская область, Ярцевский р-н, Ярцево г, Восточная ул, строен 9а
1.2.	Дополнительные сведения о местоположении земельного участка	—
2.	Площадь земельного участка \pm величина погрешности определения (вычисления) площади ($P \pm \Delta P$), м ²	$600 \pm 9,00$
3.	Формула, примененная для вычисления предельной погрешности определения площади земельного участка, с подставленными значениями и итоговые (вычисленные) значения	$3,5*0,10*\sqrt{(600,00)} = 9$
4.	Площадь земельного участка согласно сведениям Единого государственного реестра недвижимости (Ркад), м ²	600,00
5.	Оценка расхождения Р и Ркад ($P - P_{кад}$), м ²	0
6.	Предельный минимальный и максимальный размеры земельного участка ($P_{мин}$ и $P_{макс}$), м ²	— —
7.	Кадастровый или иной государственный учетный номер (инвентарный) здания, сооружения, объекта незавершенного строительства, расположенного на земельном участке	—
8.	Вид (виды) разрешенного использования	под зданием склада горюче-смазочных материалов
8.1.	Дополнительные сведения об использовании земельного участка	—
9.	Сведения о земельных участках (землях общего пользования, территории общего пользования), посредством которых обеспечивается доступ	—
10.	Иные сведения	—
4. Пояснения к сведениям об уточняемом земельном участке с кадастровым номером		67:25:0010420:11 :
1.	—	

1. Сведения о характерных точках границ уточняемого земельного участка с кадастровым номером67:25:0010420:10:

Система координатМСК-67, зона 1Зона №1

Обоз- начение харак- терных точек границ	Координаты, м				Метод определения координат	Формулы, примененные для расчета средней квадратической погрешности определения координат характерных точек границ (Mt), с подставленными в такие формулы значениями и итоговые (вычисленные) значения Mt, м	Описание закрепления точки
	содержатся в Едином государственном реестре недвижимости		определены в результате выполнения комплексных кадастровых работ				
	X	Y	X	Y			
1	2	3	4	5	6	7	8
18	493 237,96	1 267 685,54	493 237,96	1 267 685,54	—	0,10	—
97	493 235,94	1 267 686,06	493 235,94	1 267 686,06			
274	493 232,82	1 267 674,16	493 232,82	1 267 674,16			
275	493 243,75	1 267 671,30	493 243,75	1 267 671,30			
276	493 244,89	1 267 675,66	493 244,89	1 267 675,66			
273	493 256,36	1 267 672,67	493 256,36	1 267 672,67			
96	493 258,46	1 267 680,00	493 258,46	1 267 680,00			
18	493 237,96	1 267 685,54	493 237,96	1 267 685,54			
						0,10	

2. Сведения о частях границ уточняемого земельного участка с кадастровым номером67:25:0010420:10:

Обозначение части границ		Горизонтальное проложение (S), м	Описание прохождения части границ	Сведения о согласовании местоположения границ (согласовано/спорное)
от т.	до т.			
1	2	3	4	5
18	97	2,09	—	согласовано
97	274	12,30		
274	275	11,30		
275	276	4,51		
276	273	11,85		
273	96	7,62		
96	18	21,24		

3. Сведения о характеристиках уточняемого земельного участка с кадастровым номером67:25:0010420:10:

№ п/п	Наименование характеристики	Значение характеристики
1	2	3

1	2	3
1.	Адрес земельного участка	—
1.1.	Сведения о местоположении земельного участка (при отсутствии адреса) в структурированном в соответствии с федеральной информационной адресной системой виде	215800, Российская Федерация, Смоленская область, Ярцевский р-н, Ярцево г, Восточная ул
1.2.	Дополнительные сведения о местоположении земельного участка	—
2.	Площадь земельного участка \pm величина погрешности определения (вычисления) площади ($P \pm \Delta P$), м ²	$230 \pm 5,00$
3.	Формула, примененная для вычисления предельной погрешности определения площади земельного участка, с подставленными значениями и итоговые (вычисленные) значения	$3,5*0,10*\sqrt{(230,00)} = 5$
4.	Площадь земельного участка согласно сведениям Единого государственного реестра недвижимости (Ркад), м ²	230,00
5.	Оценка расхождения Р и Ркад ($P - P_{кад}$), м ²	0
6.	Предельный минимальный и максимальный размеры земельного участка (Рмин и Рмакс), м ²	— —
7.	Кадастровый или иной государственный учетный номер (инвентарный) здания, сооружения, объекта незавершенного строительства, расположенного на земельном участке	—
8.	Вид (виды) разрешенного использования	под зданием склада горюче-смазочных материалов
8.1.	Дополнительные сведения об использовании земельного участка	—
9.	Сведения о земельных участках (землях общего пользования, территории общего пользования), посредством которых обеспечивается доступ	—
10.	Иные сведения	—
4. Пояснения к сведениям об уточняемом земельном участке с кадастровым номером		67:25:0010420:10 :
1.	—	

1. Сведения о характерных точках границ уточняемого земельного участка с кадастровым номером						67:25:0010420:7		:
Система координат				МСК-67, зона 1		Зона № 1		
Обозначение характерных точек границ	Координаты, м				Метод определения координат	Формулы, примененные для расчета средней квадратической погрешности определения координат характерных точек границ (Mt), с подставленными в такие формулы значениями и итоговые (вычисленные) значения Mt, м	Описание закрепления точки	
	содержатся в Едином государственном реестре недвижимости		определены в результате выполнения комплексных кадастровых работ					
	X	Y	X	Y				
1	2	3	4	5	6	7	8	
184	493 267,43	1 267 683,21	493 267,43	1 267 683,21	—	0,30	—	
190	493 295,86	1 267 675,56	493 295,86	1 267 675,56				
351	493 299,28	1 267 688,73	493 299,28	1 267 688,73				
289	493 271,25	1 267 696,15	493 271,25	1 267 696,15				
184	493 267,43	1 267 683,21	493 267,43	1 267 683,21				
2. Сведения о частях границ уточняемого земельного участка с кадастровым номером						67:25:0010420:7		:
Обозначение части границ		Горизонтальное проложение (S), м	Описание прохождения части границ		Сведения о согласовании местоположения границ (согласовано/спорное)			
от т.	до т.							
1	2	3	4		5			
184	190	29,44	—		согласовано			
190	351	13,61						
351	289	29,00						
289	184	13,49						
3. Сведения о характеристиках уточняемого земельного участка с кадастровым номером						67:25:0010420:7		:
№ п/п	Наименование характеристики				Значение характеристики			
1	2				3			
1.	Адрес земельного участка				—			
1.1.	Сведения о местоположении земельного участка (при отсутствии адреса) в структурированном в соответствии с федеральной информационной адресной системой виде				Российская Федерация, Смоленская область, Ярцевский р-н, Ярцево г, Восточная ул			
1.2.	Дополнительные сведения о местоположении земельного участка				—			

1	2				3		
2.	Площадь земельного участка ± величина погрешности определения (вычисления) площади (Р ± ΔР), м²				396 ± 7,00		
3.	Формула, примененная для вычисления предельной погрешности определения площади земельного участка, с подставленными значениями и итоговые (вычисленные) значения				$3,5*0,10*\sqrt{(396,00)} = 7$		
4.	Площадь земельного участка согласно сведениям Единого государственного реестра недвижимости (Ркад), м²				396,00		
5.	Оценка расхождения Р и Ркад (Р - Ркад), м²				0		
6.	Предельный минимальный и максимальный размеры земельного участка (Рмин и Рмакс), м²				— —		
7.	Кадастровый или иной государственный учетный номер (инвентарный) здания, сооружения, объекта незавершенного строительства, расположенного на земельном участке				—		
8.	Вид (виды) разрешенного использования				Для строительства административного здания		
8.1.	Дополнительные сведения об использовании земельного участка				—		
9.	Сведения о земельных участках (землях общего пользования, территории общего пользования), посредством которых обеспечивается доступ				—		
10.	Иные сведения				—		
4. Пояснения к сведениям об уточняемом земельном участке с кадастровым номером					67:25:0010420:7 :		
1.	—						
1. Сведения о характерных точках границ уточняемого земельного участка с кадастровым номером					67:25:0010420:4 :		
Система координат					МСК-67, зона 1 Зона № 1		
Обозначение характерных точек границ	Координаты, м				Метод определения координат	Формулы, примененные для расчета средней квадратической погрешности определения координат характерных точек границ (Mt), с подставленными в такие формулы значениями и итоговые (вычисленные) значения Mt, м	Описание закрепления точки
	содержатся в Едином государственном реестре недвижимости		определены в результате выполнения комплексных кадастровых работ				
	X	Y	X	Y			
1	2	3	4	5	6	7	8
360	493 213,09	1 267 637,02	493 213,09	1 267 637,02	—	—	—

1	2	3	4	5	6	7	8
376	493 214,86	1 267 643,57	493 214,86	1 267 643,57	—	—	—
375	493 223,88	1 267 641,58	493 223,88	1 267 641,58			
97	493 235,94	1 267 686,06	493 235,94	1 267 686,06		0,30	
н 6	493 237,97	1 267 685,54	493 237,97	1 267 685,54		0,10	
4	493 239,43	1 267 691,09	493 239,43	1 267 691,09			
14	493 252,80	1 267 741,64	493 252,80	1 267 741,64		1,50	
108	493 267,45	1 267 797,08	493 267,45	1 267 797,08			
374	493 250,66	1 267 801,28	493 250,66	1 267 801,28			
373	493 254,05	1 267 813,87	493 254,05	1 267 813,87			
372	493 223,96	1 267 822,02	493 223,96	1 267 822,02			
371	493 186,36	1 267 830,13	493 186,36	1 267 830,13			
370	493 175,05	1 267 831,98	493 175,05	1 267 831,98			
369	493 116,73	1 267 637,21	493 116,73	1 267 637,21			
368	493 123,00	1 267 636,00	493 123,00	1 267 636,00			
367	493 132,92	1 267 639,41	493 132,92	1 267 639,41			
366	493 163,36	1 267 642,27	493 163,36	1 267 642,27			
365	493 169,21	1 267 649,12	493 169,21	1 267 649,12			
364	493 180,47	1 267 646,38	493 180,47	1 267 646,38			
363	493 195,46	1 267 642,21	493 195,46	1 267 642,21			
362	493 205,03	1 267 639,39	493 205,03	1 267 639,39			
361	493 208,89	1 267 638,26	493 208,89	1 267 638,26			
360	493 213,09	1 267 637,02	493 213,09	1 267 637,02			

2. Сведения о частях границ уточняемого земельного участка с кадастровым номером

67:25:0010420:4

:

Обозначение части границ		Горизонтальное проложение (S), м	Описание прохождения части границ	Сведения о согласовании местоположения границ (согласовано/спорное)
от т.	до т.			
1	2	3	4	5
360	376	6,78	—	согласовано
376	375	9,24		
375	97	46,09		
97	н 6	2,10		
н 6	4	5,74		
4	14	52,29		
14	108	57,34		
108	374	17,31		

1	2	3	4	5
374	373	13,04	—	согласовано
373	372	31,17		
372	371	38,46		
371	370	11,46		
370	369	203,31		
369	368	6,39		
368	367	10,49		
367	366	30,57		
366	365	9,01		
365	364	11,59		
364	363	15,56		
363	362	9,98		
362	361	4,02		
361	360	4,38		

3. Сведения о характеристиках уточняемого земельного участка с кадастровым номером 67:25:0010420:4 :

№ п/п	Наименование характеристики	Значение характеристики
1	2	3
1.	Адрес земельного участка	Российская Федерация, Смоленская область, муниципальный район Ярцевский, городское поселение Ярцевское, город Ярцево, улица Восточная, земельный участок 1
1.1.	Сведения о местоположении земельного участка (при отсутствии адреса) в структурированном в соответствии с федеральной информационной адресной системой виде	—
1.2.	Дополнительные сведения о местоположении земельного участка	—
2.	Площадь земельного участка ± величина погрешности определения (вычисления) площади ($P \pm \Delta P$), м²	18 583 ± 48,00
3.	Формула, примененная для вычисления предельной погрешности определения площади земельного участка, с подставленными значениями и итоговые (вычисленные) значения	$3,5 \cdot 0,10 \cdot \sqrt{(18\,583,00)} = 48$
4.	Площадь земельного участка согласно сведениям Единого государственного реестра недвижимости (Ркад), м²	18 583,00
5.	Оценка расхождения Р и Ркад ($P - P_{\text{кад}}$), м²	0
6.	Предельный минимальный и максимальный размеры земельного участка ($P_{\text{мин}}$ и $P_{\text{макс}}$), м²	— —

1	2				3			
7.	Кадастровый или иной государственный учетный номер (инвентарный) здания, сооружения, объекта незавершенного строительства, расположенного на земельном участке				—			
8.	Вид (виды) разрешенного использования				под производственную базу			
8.1.	Дополнительные сведения об использовании земельного участка				—			
9.	Сведения о земельных участках (землях общего пользования, территории общего пользования), посредством которых обеспечивается доступ				—			
10.	Иные сведения				—			
4. Пояснения к сведениям об уточняемом земельном участке с кадастровым номером					67:25:0010420:4			:
1.	—							
1. Сведения о характерных точках границ уточняемого земельного участка с кадастровым номером					67:25:0010420:3			:
Система координат					МСК-67, зона 1			Зона № 1
Обозначение характерных точек границ	Координаты, м				Метод определения координат	Формулы, примененные для расчета средней квадратической погрешности определения координат характерных точек границ (Mt), с подставленными в такие формулы значениями и итоговые (вычисленные) значения Mt, м	Описание закрепления точки	
	содержатся в Едином государственном реестре недвижимости		определены в результате выполнения комплексных кадастровых работ					
	X	Y	X	Y				
1	2	3	4	5	6	7	8	
61	493 268,79	1 267 799,04	493 268,79	1 267 799,04	—	0,10	—	
63	493 272,28	1 267 801,63	493 272,28	1 267 801,63				
64	493 274,29	1 267 799,16	493 274,29	1 267 799,16				
62	493 272,37	1 267 797,84	493 272,37	1 267 797,84				
329	493 313,68	1 267 784,18	493 313,68	1 267 784,18		—		
330	493 391,85	1 267 754,64	493 391,85	1 267 754,64				
377	493 409,99	1 267 805,04	493 409,99	1 267 805,04				
221	493 421,64	1 267 840,78	493 421,64	1 267 840,78				
100	493 424,83	1 267 850,54	493 424,83	1 267 850,54		0,30		
378	493 363,99	1 267 874,91	493 363,99	1 267 874,91		1,50		
379	493 362,88	1 267 872,35	493 362,88	1 267 872,35		—		

1	2	3	4	5	6	7	8
380	493 279,15	1 267 896,17	493 279,15	1 267 896,17	—	—	—
381	493 269,70	1 267 866,76	493 269,70	1 267 866,76		—	—
н 1	493 266,05	1 267 856,37	493 266,05	1 267 856,37		0,10	-
6	493 251,68	1 267 815,54	493 251,68	1 267 815,54		—	—
382	493 257,44	1 267 814,02	493 257,44	1 267 814,02		—	
383	493 254,02	1 267 801,25	493 254,02	1 267 801,25		1,50	
108	493 267,45	1 267 797,08	493 267,45	1 267 797,08		0,10	
109	493 268,04	1 267 799,27	493 268,04	1 267 799,27		0,10	
61	493 268,79	1 267 799,04	493 268,79	1 267 799,04			

Вырез 1 из 2							
384	493 283,61	1 267 885,71	493 283,61	1 267 885,71	—	—	—
387	493 283,34	1 267 886,66	493 283,34	1 267 886,66			
386	493 279,54	1 267 885,56	493 279,54	1 267 885,56			
385	493 279,80	1 267 884,61	493 279,80	1 267 884,61			
384	493 283,61	1 267 885,71	493 283,61	1 267 885,71			

Вырез 2 из 2							
388	493 272,51	1 267 835,25	493 272,51	1 267 835,25	—	—	—
391	493 272,71	1 267 836,24	493 272,71	1 267 836,24			
390	493 271,74	1 267 836,45	493 271,74	1 267 836,45			
389	493 271,53	1 267 835,47	493 271,53	1 267 835,47			
388	493 272,51	1 267 835,25	493 272,51	1 267 835,25			

2. Сведения о частях границ уточняемого земельного участка с кадастровым номером
67:25:0010420:3
:

Обозначение части границ		Горизонтальное проложение (S), м	Описание прохождения части границ	Сведения о согласовании местоположения границ (согласовано/спорное)
от т.	до т.			
1	2	3	4	5
61	63	4,35	—	согласовано
63	64	3,18		
64	62	2,33		
62	329	43,51		
329	330	83,57		
330	377	53,57		
377	221	37,59		
221	100	10,27		
100	378	65,54		

1	2	3	4	5
378	379	2,79	—	согласовано
379	380	87,05		
380	381	30,89		
381	н 1	11,01		
н 1	6	43,28		
6	382	5,96		
382	383	13,22		
383	108	14,06		
108	109	2,27		
109	61	0,78		
Вырез 1 из 2				
384	387	0,99	—	согласовано
387	386	3,96		
386	385	0,98		
385	384	3,97		
Вырез 2 из 2				
388	391	1,01	—	согласовано
391	390	0,99		
390	389	1,00		
389	388	1,00		
3. Сведения о характеристиках уточняемого земельного участка с кадастровым номером 67:25:0010420:3 :				
№ п/п	Наименование характеристики		Значение характеристики	
1	2		3	
1.	Адрес земельного участка		Российская Федерация, Смоленская область, муниципальный район Ярцевский, городское поселение Ярцевское, город Ярцево, улица ДРСУ, земельный участок 6	
1.1.	Сведения о местоположении земельного участка (при отсутствии адреса) в структурированном в соответствии с федеральной информационной адресной системой виде		—	
1.2.	Дополнительные сведения о местоположении земельного участка		—	
2.	Площадь земельного участка ± величина погрешности определения (вычисления) площади (Р ± ΔР), м²		15 124 ± 43,00	

1	2	3
3.	Формула, примененная для вычисления предельной погрешности определения площади земельного участка, с подставленными значениями и итоговые (вычисленные) значения	$3,5*0,10*\sqrt{(15\ 124,00)} = 43$
4.	Площадь земельного участка согласно сведениям Единого государственного реестра недвижимости (Ркад), м²	15 123,00
5.	Оценка расхождения Р и Ркад (Р - Ркад), м²	1
6.	Предельный минимальный и максимальный размеры земельного участка (Рмин и Рмакс), м²	— —
7.	Кадастровый или иной государственный учетный номер (инвентарный) здания, сооружения, объекта незавершенного строительства, расположенного на земельном участке	—
8.	Вид (виды) разрешенного использования	Под производственную базу
8.1.	Дополнительные сведения об использовании земельного участка	—
9.	Сведения о земельных участках (землях общего пользования, территории общего пользования), посредством которых обеспечивается доступ	—
10.	Иные сведения	—
4. Пояснения к сведениям об уточняемом земельном участке с кадастровым номером		67:25:0010420:3 :
1.	—	

Описание местоположения здания, сооружения, объекта незавершенного строительства на земельном участке								
1. Сведения о характерных точках контура объекта недвижимости с кадастровым номером _____:								
Система координат _____							Зона № _____	
Обоз- начение харак- терных точек границ	Содержатся в Едином государственном реестре недвижимости			Определены в ходе выполнения комплексных кадастровых работ			Метод определения координат	Формулы, примененные для расчета средней квадратической погрешности определения координат характерных точек (Mt), м, с подставленными в такие формулы значениями и итоговые (вычисленные) значения Mt, м
	координаты, м		Радиус, м	координаты, м		Радиус, м		
	X	Y	R	X	Y	R		
1	2	3	4	5	6	7	8	9
2. Сведения о характеристиках объекта недвижимости с кадастровым номером _____:								
№ п/п	Наименование характеристики				Значение характеристики			
1	2				3			
1.	Вид объекта недвижимости							
2.	Ранее присвоенный государственный учетный номер (инвентарный) здания, сооружения, объекта незавершенного строительства							
3.	Кадастровый номер земельного участка (земельных участков), в границах которого (которых) расположены здание, сооружение, объект незавершенного строительства							
4.	Уникальный учетный номер кадастрового квартала, в границах которого расположены здание, сооружение, объект незавершенного строительства							
5.	Адрес здания, сооружения, объекта незавершенного строительства							
5.1.	Сведения о местоположении здания, сооружения, объекта незавершенного строительства (при отсутствии адреса) в структурированном в соответствии с федеральной информационной адресной системой виде							
5.2.	Дополнительные сведения о местоположении							
6.	Иные сведения							
3. Пояснения к сведениям об объекте недвижимости с кадастровым номером _____:								
1.								

Сведения о зданиях, сооружениях, объектах незавершенного строительства, необходимые для исправления реестровых ошибок в сведениях об описании их местоположения									
1. Сведения о характерных точках контура _____ здания _____ _____ вид объекта недвижимости (здание, сооружение, объект незавершенного строительства) с кадастровым номером _____ 67:25:0010207:510 _____ :									
Система координат _____				МСК-67, зона 1			Зона № _____ 1		
Обоз- начение харак- терных точек границ	Содержатся в Едином государственном реестре недвижимости			Определены в ходе выполнения комплексных кадастровых работ			Метод определения координат	Формулы, примененные для расчета средней квадратической погрешности определения координат характерных точек (Mt), м, с подставленными в такие формулы значениями и итоговые (вычисленные) значения Mt, м	
	координаты, м		Радиус, м	координаты, м		Радиус, м			
	X	Y	R	X	Y	R			
1	2	3	4	5	6	7	8	9	
—	—	—	—	—	—	—	—	—	
—	—	—	—	—	—	—			
—	—	—	—	—	—	—			
—	—	—	—	—	—	—			
—	—	—	—	—	—	—			
—	—	—	—	—	—	—			
—	—	—	—	—	—	—			
—	—	—	—	—	—	—			
—	—	—	—	—	—	—			
—	—	—	—	—	—	—			
2. Иные сведения об объекте недвижимости с кадастровым номером _____ 67:25:0010207:510 _____ :									
1.	—								
3. Пояснения к сведениям об объекте недвижимости с кадастровым номером _____ 67:25:0010207:510 _____ :									
1.	—								

1. Сведения о характерных точках контура							здания	
с кадастровым номером							вид объекта недвижимости (здание, сооружение, объект незавершенного строительства)	
67:25:0010420:34								
Система координат							МСК-67, зона 1	
Зона №							1	
Обоз- начение харак- терных точек границ	Содержатся в Едином государственном реестре недвижимости			Определены в ходе выполнения комплексных кадастровых работ			Метод определения координат	Формулы, примененные для расчета средней квадратической погрешности определения координат характерных точек (Mt), м, с подставленными в такие формулы значениями и итоговые (вычисленные) значения Mt, м
	координаты, м		Радиус, м	координаты, м		Радиус, м		
	X	Y	R	X	Y	R		
1	2	3	4	5	6	7	8	9
—	—	—	—	—	—	—	—	—
—	—	—	—	—	—	—		
—	—	—	—	—	—	—		
—	—	—	—	—	—	—		
—	—	—	—	—	—	—		
2. Иные сведения об объекте недвижимости с кадастровым номером							67:25:0010420:34	
1.							—	
3. Пояснения к сведениям об объекте недвижимости с кадастровым номером							67:25:0010420:34	
1.							—	
1. Сведения о характерных точках контура							здания	
с кадастровым номером							вид объекта недвижимости (здание, сооружение, объект незавершенного строительства)	
67:25:0010420:35								
Система координат							МСК-67, зона 1	
Зона №							1	
Обоз- начение харак- терных точек границ	Содержатся в Едином государственном реестре недвижимости			Определены в ходе выполнения комплексных кадастровых работ			Метод определения координат	Формулы, примененные для расчета средней квадратической погрешности определения координат характерных точек (Mt), м, с подставленными в такие формулы значениями и итоговые (вычисленные) значения Mt, м
	координаты, м		Радиус, м	координаты, м		Радиус, м		
	X	Y	R	X	Y	R		
1	2	3	4	5	6	7	8	9
—	—	—	—	—	—	—	—	—
—	—	—	—	—	—	—		

1	2	3	4	5	6	7	8	9
—	—	—	—	—	—	—	—	—
—	—	—	—	—	—	—		
—	—	—	—	—	—	—		
2. Иные сведения об объекте недвижимости с кадастровым номером							67:25:0010420:35	:
1.	—							
3. Пояснения к сведениям об объекте недвижимости с кадастровым номером							67:25:0010420:35	:
1.	—							
1. Сведения о характерных точках контура здания								
с кадастровым номером 67:25:0010420:36 : вид объекта недвижимости (здание, сооружение, объект незавершенного строительства)								
Система координат				МСК-67, зона 1			Зона № 1	
Обозначение характерных точек границ	Содержатся в Едином государственном реестре недвижимости			Определены в ходе выполнения комплексных кадастровых работ			Метод определения координат	Формулы, примененные для расчета средней квадратической погрешности определения координат характерных точек (Mt), м, с подставленными в такие формулы значениями и итоговые (вычисленные) значения Mt, м
	координаты, м		Радиус, м	координаты, м		Радиус, м		
	X	Y	R	X	Y	R		
1	2	3	4	5	6	7	8	9
—	—	—	—	—	—	—	—	—
—	—	—	—	—	—	—		
—	—	—	—	—	—	—		
—	—	—	—	—	—	—		
—	—	—	—	—	—	—		
—	—	—	—	—	—	—		
—	—	—	—	—	—	—		
2. Иные сведения об объекте недвижимости с кадастровым номером							67:25:0010420:36	:
1.	—							
3. Пояснения к сведениям об объекте недвижимости с кадастровым номером							67:25:0010420:36	:
1.	—							

1. Сведения о характерных точках контура				здания					
с кадастровым номером				вид объекта недвижимости (здание, сооружение, объект незавершенного строительства)					
67:25:0010420:37				:					
Система координат				МСК-67, зона 1		Зона № 1			
Обоз- начение харак- терных точек границ	Содержатся в Едином государственном реестре недвижимости			Определены в ходе выполнения комплексных кадастровых работ			Метод определения координат	Формулы, примененные для расчета средней квадратической погрешности определения координат характерных точек (Mt), м, с подставленными в такие формулы значениями и итоговые (вычисленные) значения Mt, м	
	координаты, м		Радиус, м	координаты, м		Радиус, м			
	X	Y	R	X	Y	R			
1	2	3	4	5	6	7	8	9	
—	—	—	—	—	—	—	—	—	
—	—	—	—	—	—	—			
—	—	—	—	—	—	—			
—	—	—	—	—	—	—			
—	—	—	—	—	—	—			
—	—	—	—	—	—	—			
—	—	—	—	—	—	—			
—	—	—	—	—	—	—			
—	—	—	—	—	—	—			
—	—	—	—	—	—	—			
—	—	—	—	—	—	—			
—	—	—	—	—	—	—			
2. Иные сведения об объекте недвижимости с кадастровым номером				67:25:0010420:37				:	
1.	—								
3. Пояснения к сведениям об объекте недвижимости с кадастровым номером				67:25:0010420:37				:	
1.	—								

1. Сведения о характерных точках контура							здания	
с кадастровым номером							вид объекта недвижимости (здание, сооружение, объект незавершенного строительства)	
67:25:0010420:56							:	
Система координат							МСК-67, зона 1	
Зона №							1	
Обоз- начение харак- терных точек границ	Содержатся в Едином государственном реестре недвижимости			Определены в ходе выполнения комплексных кадастровых работ			Метод определения координат	Формулы, примененные для расчета средней квадратической погрешности определения координат характерных точек (Mt), м, с подставленными в такие формулы значениями и итоговые (вычисленные) значения Mt, м
	координаты, м		Радиус, м	координаты, м		Радиус, м		
	X	Y	R	X	Y	R		
1	2	3	4	5	6	7	8	9
—	—	—	—	—	—	—	—	—
—	—	—	—	—	—	—		
—	—	—	—	—	—	—		
—	—	—	—	—	—	—		
—	—	—	—	—	—	—		
2. Иные сведения об объекте недвижимости с кадастровым номером							67:25:0010420:56	
1.							—	
3. Пояснения к сведениям об объекте недвижимости с кадастровым номером							67:25:0010420:56	
1.							—	
1. Сведения о характерных точках контура							сооружения	
с кадастровым номером							вид объекта недвижимости (здание, сооружение, объект незавершенного строительства)	
67:25:0010420:70							:	
Система координат							МСК-67, зона 1	
Зона №							1	
Обоз- начение харак- терных точек границ	Содержатся в Едином государственном реестре недвижимости			Определены в ходе выполнения комплексных кадастровых работ			Метод определения координат	Формулы, примененные для расчета средней квадратической погрешности определения координат характерных точек (Mt), м, с подставленными в такие формулы значениями и итоговые (вычисленные) значения Mt, м
	координаты, м		Радиус, м	координаты, м		Радиус, м		
	X	Y	R	X	Y	R		
1	2	3	4	5	6	7	8	9
—	—	—	—	—	—	—	—	—
—	—	—	—	—	—	—		

1	2	3	4	5	6	7	8	9
—	—	—	—	—	—	—		—
—	—	—	—	—	—	—		
—	—	—	—	—	—	—		
—	—	—	—	—	—	—		
—	—	—	—	—	—	—		
—	—	—	—	—	—	—		
—	—	—	—	—	—	—		
—	—	—	—	—	—	—		
—	—	—	—	—	—	—		
—	—	—	—	—	—	—		
—	—	—	—	—	—	—		
—	—	—	—	—	—	—		
—	—	—	—	—	—	—		
—	—	—	—	—	—	—		
—	—	—	—	—	—	—		
—	—	—	—	—	—	—		
—	—	—	—	—	—	—		
—	—	—	—	—	—	—		
—	—	—	—	—	—	—		
—	—	—	—	—	—	—		
—	—	—	—	—	—	—		
—	—	—	—	—	—	—		
—	—	—	—	—	—	—		
—	—	—	—	—	—	—		
—	—	—	—	—	—	—		
—	—	—	—	—	—	—		
—	—	—	—	—	—	—		
—	—	—	—	—	—	—		
—	—	—	—	—	—	—		
—	—	—	—	—	—	—		
—	—	—	—	—	—	—		
—	—	—	—	—	—	—		
2. Иные сведения об объекте недвижимости с кадастровым номером							67:25:0010420:70	:
1.							—	

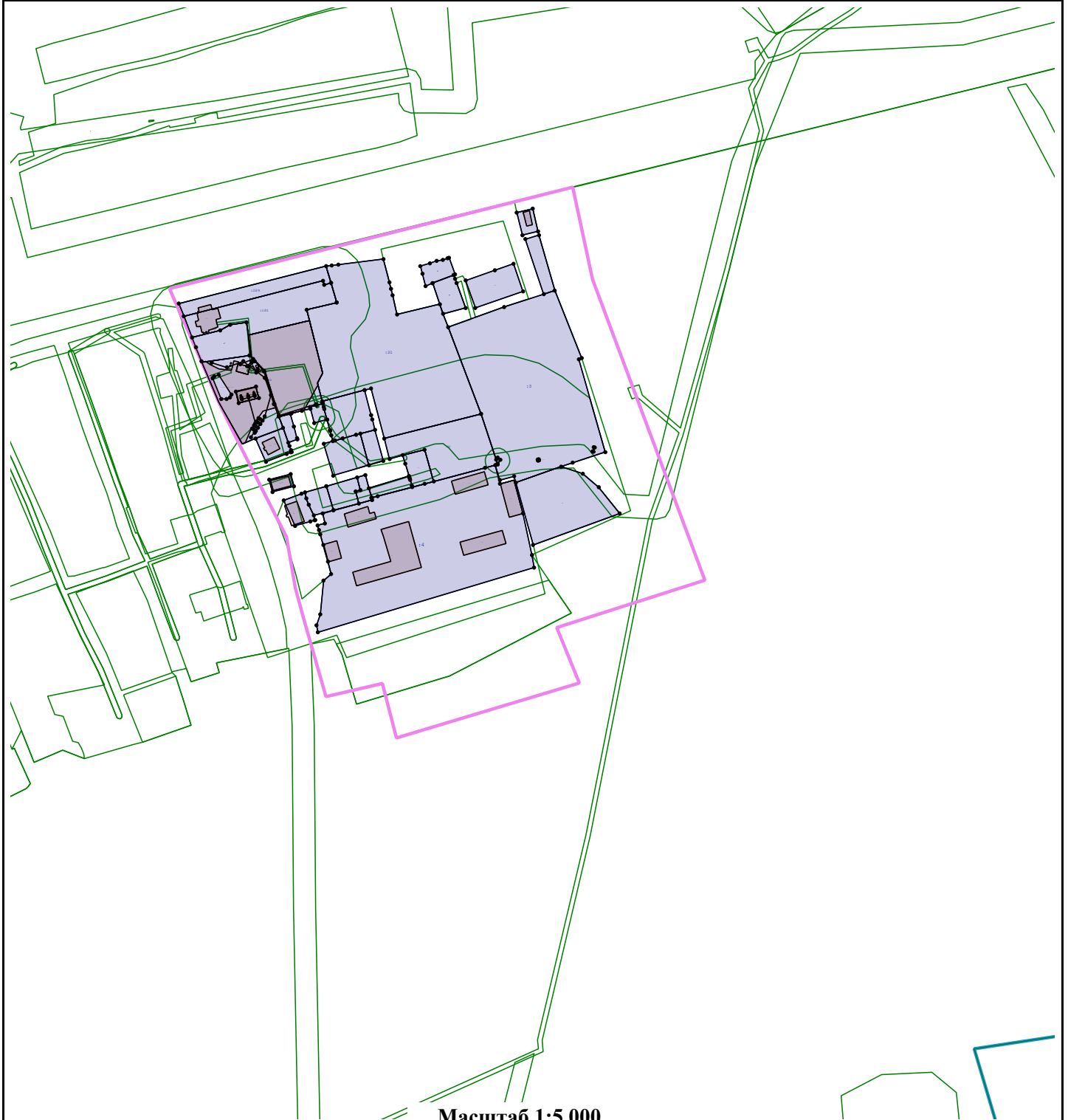
3. Пояснения к сведениям об объекте недвижимости с кадастровым номером 67:25:0010420:70 :									
1.		—							
1. Сведения о характерных точках контура здания вид объекта недвижимости (здание, сооружение, объект незавершенного строительства) с кадастровым номером 67:25:0010420:83 :									
Система координат МСК-67, зона 1				Зона № 1					
Обоз- начение харак- терных точек границ	Содержатся в Едином государственном реестре недвижимости			Определены в ходе выполнения комплексных кадастровых работ			Метод определения координат	Формулы, примененные для расчета средней квадратической погрешности определения координат характерных точек (Mt), м, с подставленными в такие формулы значениями и итоговые (вычисленные) значения Mt, м	
	координаты, м		Радиус, м	координаты, м		Радиус, м			
	X	Y	R	X	Y	R			
1	2	3	4	5	6	7	8	9	
—	—	—	—	—	—	—	—	—	
—	—	—	—	—	—	—			
—	—	—	—	—	—	—			
—	—	—	—	—	—	—			
—	—	—	—	—	—	—			
—	—	—	—	—	—	—			
—	—	—	—	—	—	—			
—	—	—	—	—	—	—			
—	—	—	—	—	—	—			
2. Иные сведения об объекте недвижимости с кадастровым номером 67:25:0010420:83 :									
1.		—							
3. Пояснения к сведениям об объекте недвижимости с кадастровым номером 67:25:0010420:83 :									
1.		—							

1. Сведения о характерных точках контура							здания	
с кадастровым номером							вид объекта недвижимости (здание, сооружение, объект незавершенного строительства)	
67:25:0010420:87								
Система координат							МСК-67, зона 1	
Зона №							1	
Обозначение характерных точек границ	Содержатся в Едином государственном реестре недвижимости			Определены в ходе выполнения комплексных кадастровых работ			Метод определения координат	Формулы, примененные для расчета средней квадратической погрешности определения координат характерных точек (Mt), м, с подставленными в такие формулы значениями и итоговые (вычисленные) значения Mt, м
	координаты, м		Радиус, м	координаты, м		Радиус, м		
	X	Y	R	X	Y	R		
1	2	3	4	5	6	7	8	9
—	—	—	—	—	—	—	—	—
—	—	—	—	—	—	—		
—	—	—	—	—	—	—		
—	—	—	—	—	—	—		
—	—	—	—	—	—	—		
2. Иные сведения об объекте недвижимости с кадастровым номером							67:25:0010420:87	
1.							—	
3. Пояснения к сведениям об объекте недвижимости с кадастровым номером							67:25:0010420:87	
1.							—	
1. Сведения о характерных точках контура							сооружения	
с кадастровым номером							вид объекта недвижимости (здание, сооружение, объект незавершенного строительства)	
Система координат							Зона №	
Обозначение характерных точек границ	Содержатся в Едином государственном реестре недвижимости			Определены в ходе выполнения комплексных кадастровых работ			Метод определения координат	Формулы, примененные для расчета средней квадратической погрешности определения координат характерных точек (Mt), м, с подставленными в такие формулы значениями и итоговые (вычисленные) значения Mt, м
	координаты, м		Радиус, м	координаты, м		Радиус, м		
	X	Y	R	X	Y	R		
1	2	3	4	5	6	7	8	9

2. Иные сведения об объекте недвижимости с кадастровым номером										67:25:0010420:116										:									
1.		—																											
3. Пояснения к сведениям об объекте недвижимости с кадастровым номером										67:25:0010420:116										:									
1.		—																											
1. Сведения о характерных точках контура										здания																			
										вид объекта недвижимости (здание, сооружение, объект незавершенного строительства)																			
с кадастровым номером										67:25:0010420:228										:									
Система координат										МСК-67, зона 1										Зона № 1									
Обоз- начение харак- терных точек границ	Содержатся в Едином государственном реестре недвижимости			Определены в ходе выполнения комплексных кадастровых работ			Метод определения координат		Формулы, примененные для расчета средней квадратической погрешности определения координат характерных точек (Mt), м, с подставленными в такие формулы значениями и итоговые (вычисленные) значения Mt, м																				
	координаты, м		Радиус, м	координаты, м		Радиус, м																							
	X	Y	R	X	Y	R																							
1	2	3	4	5	6	7	8	9																					
—	—	—	—	—	—	—	—	—																					
—	—	—	—	—	—	—																							
—	—	—	—	—	—	—																							
—	—	—	—	—	—	—																							
—	—	—	—	—	—	—																							
—	—	—	—	—	—	—																							
—	—	—	—	—	—	—																							
—	—	—	—	—	—	—																							
—	—	—	—	—	—	—																							
—	—	—	—	—	—	—																							
2. Иные сведения об объекте недвижимости с кадастровым номером										67:25:0010420:228										:									
1.		—																											
3. Пояснения к сведениям об объекте недвижимости с кадастровым номером										67:25:0010420:228										:									
1.		—																											

1. Сведения о характерных точках контура				здания				
с кадастровым номером				вид объекта недвижимости (здание, сооружение, объект незавершенного строительства)				
67:25:0010420:230				:				
Система координат				МСК-67, зона 1		Зона № 1		
Обоз- начение харак- терных точек границ	Содержатся в Едином государственном реестре недвижимости			Определены в ходе выполнения комплексных кадастровых работ			Метод определения координат	Формулы, примененные для расчета средней квадратической погрешности определения координат характерных точек (Mt), м, с подставленными в такие формулы значениями и итоговые (вычисленные) значения Mt, м
	координаты, м		Радиус, м	координаты, м		Радиус, м		
	X	Y	R	X	Y	R		
1	2	3	4	5	6	7	8	9
—	—	—	—	—	—	—	—	—
—	—	—	—	—	—	—		
—	—	—	—	—	—	—		
—	—	—	—	—	—	—		
—	—	—	—	—	—	—		
2. Иные сведения об объекте недвижимости с кадастровым номером				67:25:0010420:230				:
1.	—							
3. Пояснения к сведениям об объекте недвижимости с кадастровым номером				67:25:0010420:230				:
1.	—							

Схема границ земельных участков



Масштаб 1:5 000

Условные обозначения:







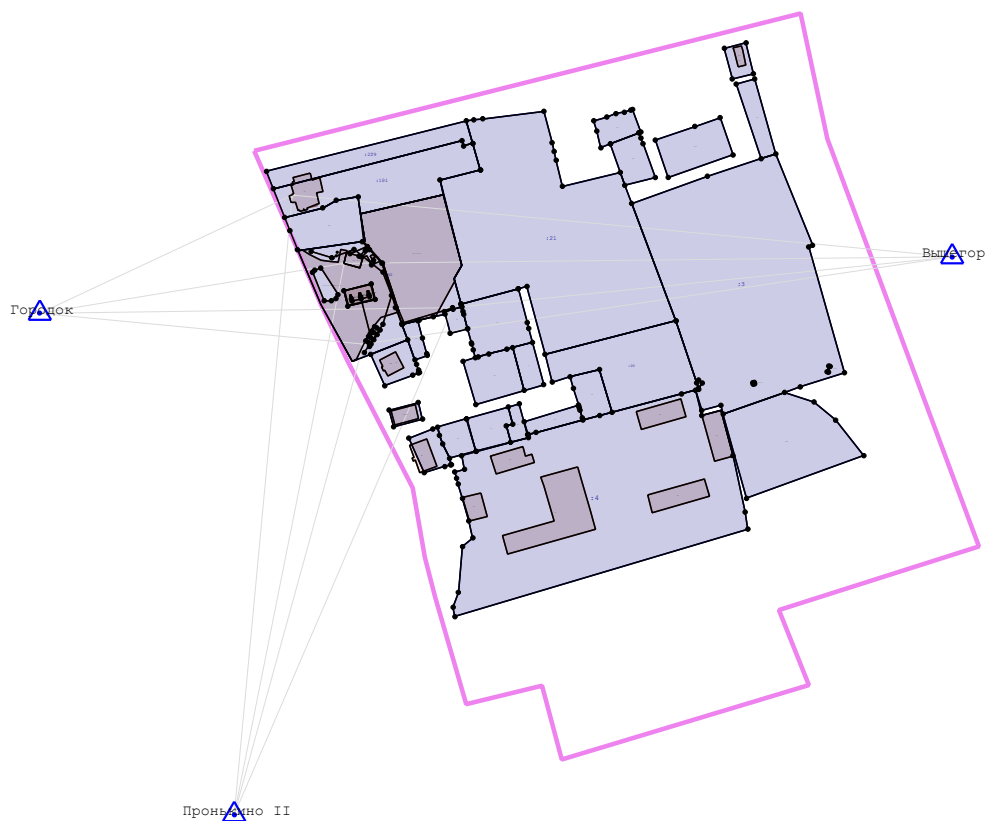






-  - Существующая часть границы, имеющиеся в ГКН сведения о которой достаточны для определения ее местоположения
-  - Вновь образованная часть границы, сведения о которой достаточны для определения ее местоположения
-  - Пункт государственной геодезической сети
-  - Граница кадастрового квартала
-  - Кадастровый номер земельного участка
-  - Характерная точка границы, сведения о которой позволяют однозначно определить ее положение на местности

Схема геодезических построений



Масштаб 1:5 000

Условные обозначения:

-  - Существующая часть границы, имеющиеся в ГКН сведения о которой достаточны для определения ее местоположения
-  - Вновь образованная часть границы, сведения о которой достаточны для определения ее местоположения
-  - Пункт государственной геодезической сети
-  - Граница кадастрового квартала
-  - Кадастровый номер земельного участка
-  - Характерная точка границы, сведения о которой позволяют однозначно определить ее положение на местности